



COMUNE DI BORGHETTO D'ARROSCIA

Provincia di Imperia

PIANO URBANISTICO COMUNALE
ai sensi dell'art. 5 della L.R. 36 / 1997

CENSIMENTO SERVIZI ESISTENTI ED IN PROGETTO **MONTECALVO**

ALLEGATO
A5

Data
maggio 2025



Il sindaco pro-tempore
Dott.ssa Angela Denegri

Redattori del Piano:
Dott. Arch. Alessandro Revello
Dott. Geol. Roberto Macciò
Dott. Geol. Fabio Arrighetti

Collaboratori
Geom. Stefano Mondino



LEGENDA

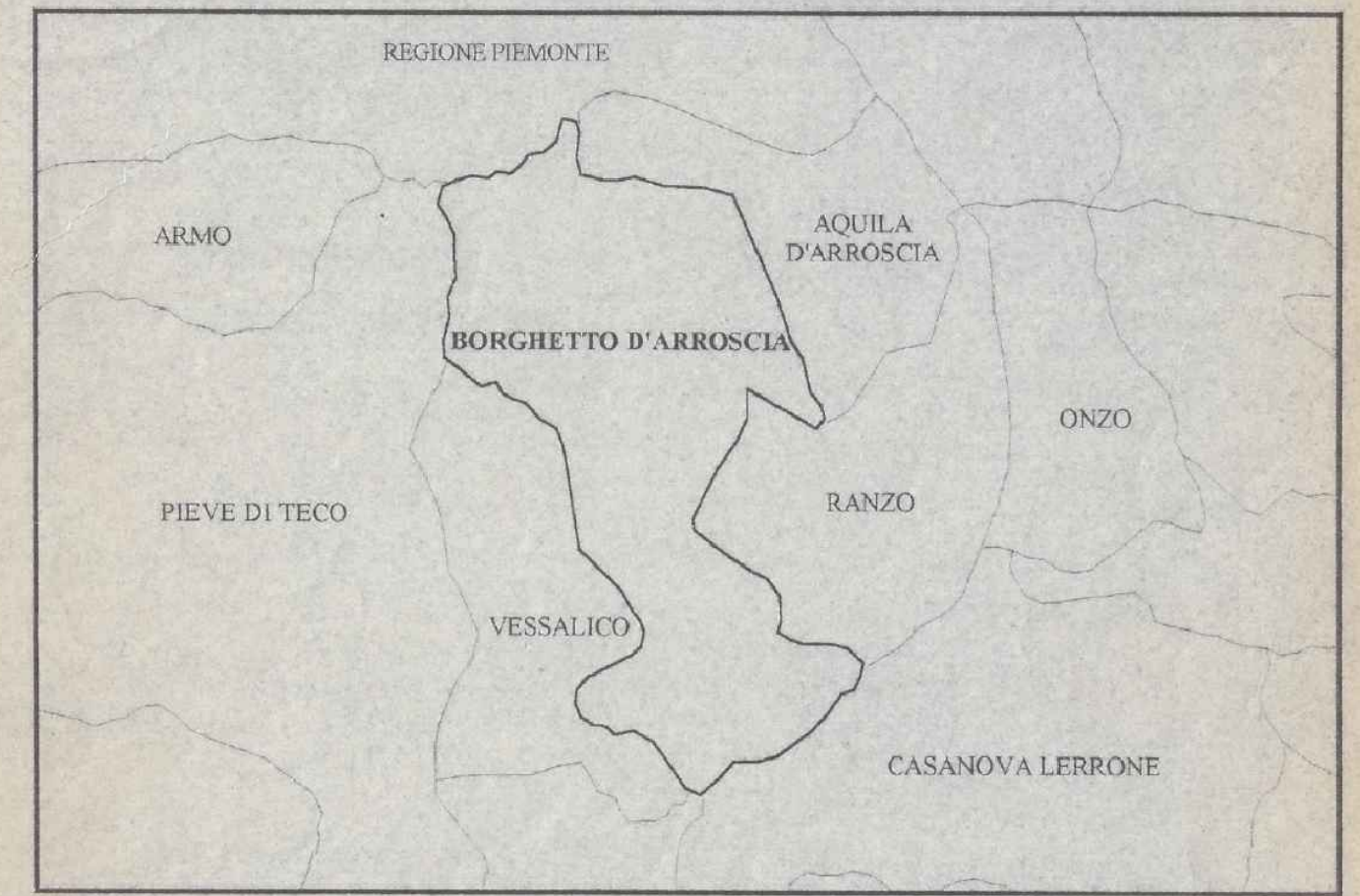
- Luoghi di interesse comune
- aree verde attrezzato
- parcheggi

LEGENDA

- A Zona "A" centro storico
- B Zona "B" residenziali di completamento
- C Zona "C" residenziale di espansione
- D Zona "D" attività artigianali esistenti
- R Zona "R" attività ricettive
- ES Zona "ES" per agricoltura tradizionale
- EE Zona "EE" attività agro-silvo-pastorali
- VA Zona "VA" per verde attrezzato
- I Zona "I" per l'istruzione
- IC Zona "IC" per l'interesse comune
- P Zona "P" parcheggi pubblici
- Viabilità di progetto
- Rettifiche di tracciati esistenti

COMUNE DI BORGHETTO D'ARROSCIA
PROVINCIA DI IMPERIA

PIANO REGOLATORE GENERALE



ZONIZZAZIONE
FRAZIONE MONTECALVO

TAVOLA
N 7
SCALA 1:1000

DELIBERA N° 3 del
e del 26/2/57

IL SINDACO
[Signature]

IL SEGRETARIO
[Signature]

PROGETTISTA: ARCH. MASSIMO ALLEGRO

REGIONE LIGURIA
Settore Urbanistica
Si attesta che il presente progetto è stato
esaminato e approvato dal Consiglio Comunale
con deliberazione n. 28 del 28/2/1957
in data 28/2/1957
Il Sindaco
Genova, (M. Luigi Lombardo)



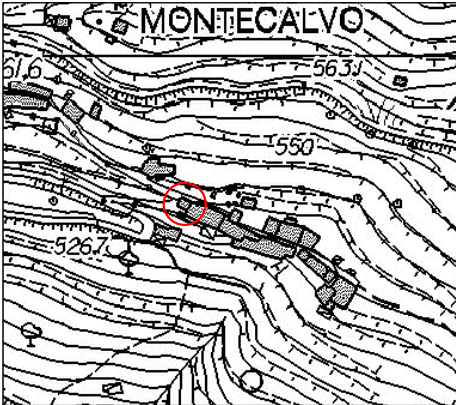
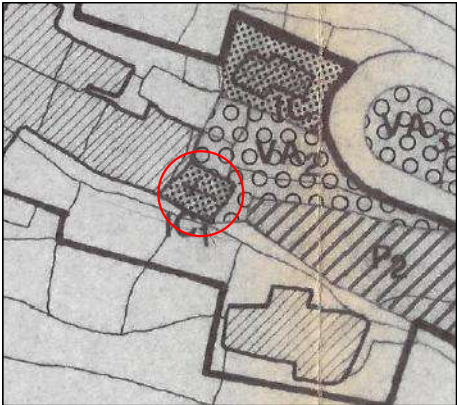




COMUNE DI BORGHETTO D'ARROSCIA

Provincia di Imperia

CENSIMENTO DEI SERVIZI ESISTENTI

SCHEDA N° 1 - CHIESA MADONNA DELLA NEVE

FRAZIONE	MONTECALVO	
UBICAZIONE	VIA LA CHIESA	
ESTRATTO CARTOGRAFICO		
		
ESTRATTO FOTOGRAFICO		
		
ZONA DEL PIANO REGOLATORE GENERALE	ZONA A - IC1 - INTERESSE COMUNE	
DESTINAZIONE D'USO ATTUALE	LUOGO ECCLESIASTICO	
SUPERFICIE	34 mq (superficie catastale)	
NOTE		
DATA	MAGGIO 2025	

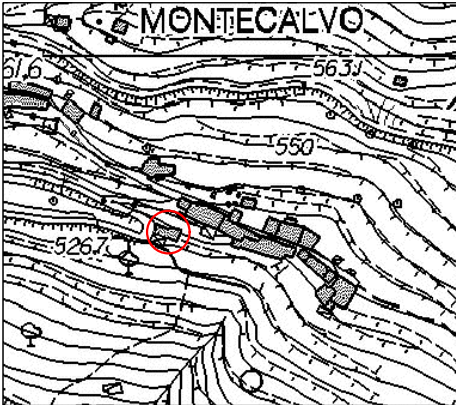
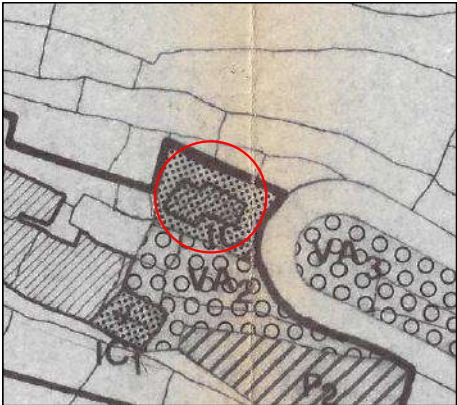






COMUNE DI BORGHETTO D'ARROSCIA

Provincia di Imperia

CENSIMENTO DEI SERVIZI ESISTENTI

SCHEDA N° 2 - SCUOLA

FRAZIONE	MONTECALVO	
UBICAZIONE	VIA LA CHIESA	
ESTRATTO CARTOGRAFICO		
		
ESTRATTO FOTOGRAFICO		
		
ZONA DEL PIANO REGOLATORE GENERALE	ZONA A - IC2 - INTERESSE COMUNE	
DESTINAZIONE D'USO ATTUALE	SCUOLA	
SUPERFICIE	214 mq (superficie catastale)	
NOTE		
DATA	MAGGIO 2025	



COMUNE DI BORGHETTO D'ARROSCIA


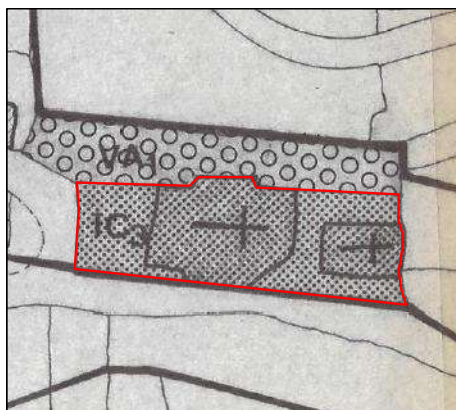
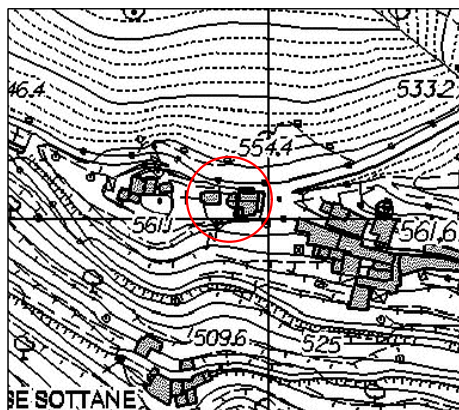
Provincia di Imperia

CENSIMENTO DEI SERVIZI ESISTENTI

SCHEDA N° 3 - CHIESA ED ORATORIO SAN GIOVANNI BATTISTA

FRAZIONE	MONTECALVO
UBICAZIONE	VIA LA CHIESA

ESTRATTO CARTOGRAFICO



ESTRATTO FOTOGRAFICO



ZONA DEL PIANO REGOLATORE GENERALE	ZONA A - IC3 - INTERESSE COMUNE N. 3
DESTINAZIONE D'USO ATTUALE	LUOGO ECCLESIASTICO
SUPERFICIE	229 mq (Chiesa) - 65 mq (oratorio) (superficie catastale)
NOTE	
DATA	MAGGIO 2025



COMUNE DI BORGHETTO D'ARROSCIA

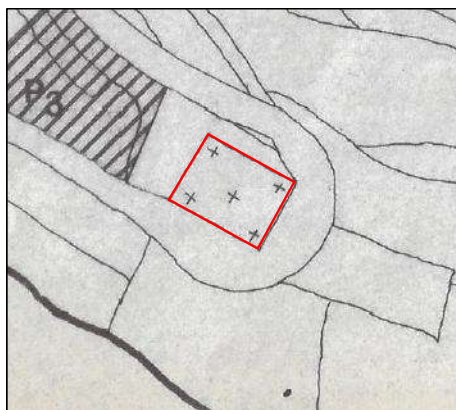
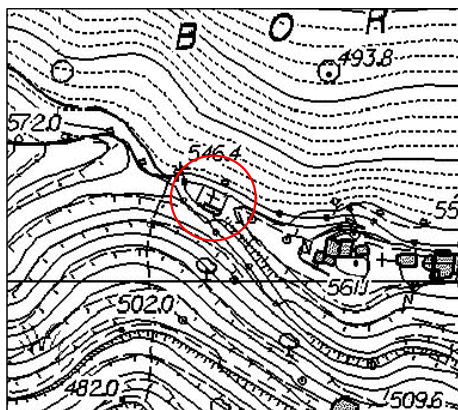
Provincia di Imperia

CENSIMENTO DEI SERVIZI ESISTENTI

SCHEDA N° 4 - CIMITERO

FRAZIONE	MONTECALVO
UBICAZIONE	VIA LA CHIESA

ESTRATTO CARTOGRAFICO



ESTRATTO FOTOGRAFICO



ZONA DEL PIANO REGOLATORE GENERALE	ZONA ES - AGRICOLTURA TRADIZIONALE
DESTINAZIONE D'USO ATTUALE	CIMITERO
SUPERFICIE	175 mq (superficie catastale)
NOTE	
DATA	MAGGIO 2025



COMUNE DI BORGHETTO D'ARROSCIA

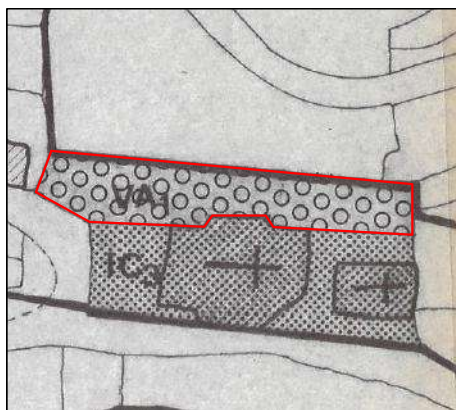
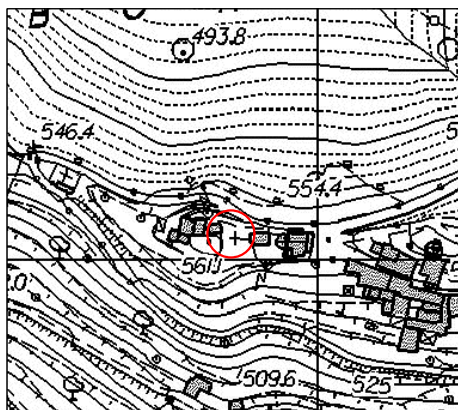
Provincia di Imperia

CENSIMENTO DEI SERVIZI ESISTENTI

SCHEDA N° 5 - VERDE ATTREZZATO

FRAZIONE	MONTECALVO
UBICAZIONE	VIA LA CHIESA

ESTRATTO CARTOGRAFICO



ESTRATTO FOTOGRAFICO



ZONA DEL PIANO REGOLATORE GENERALE	ZONA A - VA1 - VERDE ATTREZZATO
DESTINAZIONE D'USO ATTUALE	CAMPO DA BOCCE / AREA PIC NIC / PARCHEGGIO PUBBLICO
SUPERFICIE	
NOTE	
DATA	MAGGIO 2025

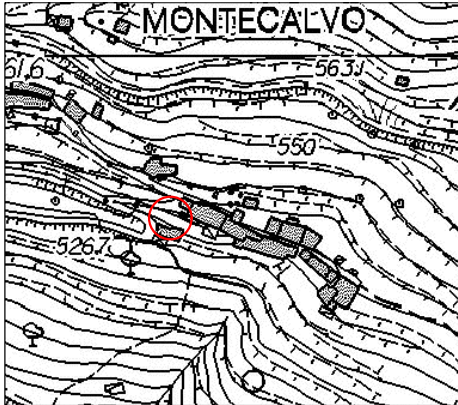
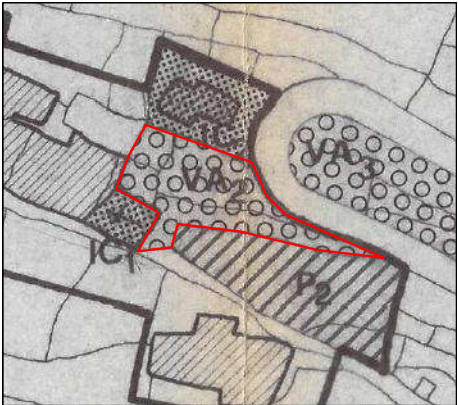






COMUNE DI BORGHETTO D'ARROSCIA

Provincia di Imperia

CENSIMENTO DEI SERVIZI ESISTENTI

SCHEDA N° 6 - VERDE ATTREZZATO

FRAZIONE	MONTECALVO	
UBICAZIONE	VIA LA CHIESA	
ESTRATTO CARTOGRAFICO		
		
ESTRATTO FOTOGRAFICO		
		
ZONA DEL PIANO REGOLATORE GENERALE	ZONA A - VA2 - VERDE ATTREZZATO	
DESTINAZIONE D'USO ATTUALE	VERDE ATTREZZATO USO SCUOLE	
SUPERFICIE		
NOTE		
DATA	MAGGIO 2025	

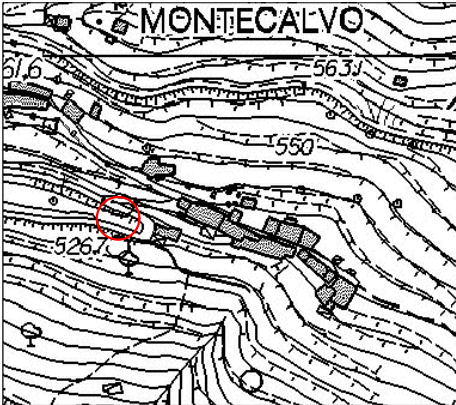
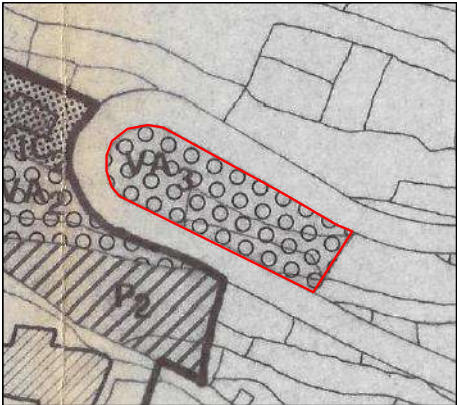






COMUNE DI BORGHETTO D'ARROSCIA

Provincia di Imperia

CENSIMENTO DEI SERVIZI ESISTENTI

SCHEDA N° 7 - VERDE ATTREZZATO

FRAZIONE	MONTECALVO	
UBICAZIONE	VIA LA CHIESA	
ESTRATTO CARTOGRAFICO		
		
ESTRATTO FOTOGRAFICO		
		
ZONA DEL PIANO REGOLATORE GENERALE	ZONA ES - VA3 - VERDE ATTREZZATO	
DESTINAZIONE D'USO ATTUALE	AGRICOLA	
SUPERFICIE		
NOTE		
DATA	MAGGIO 2025	

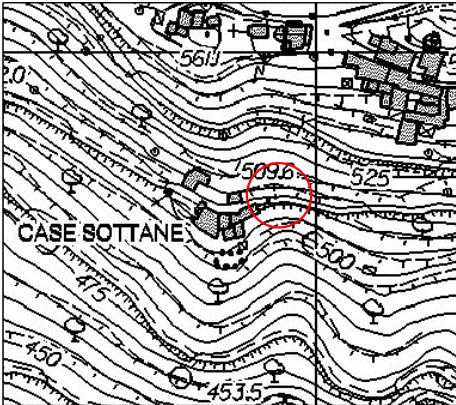
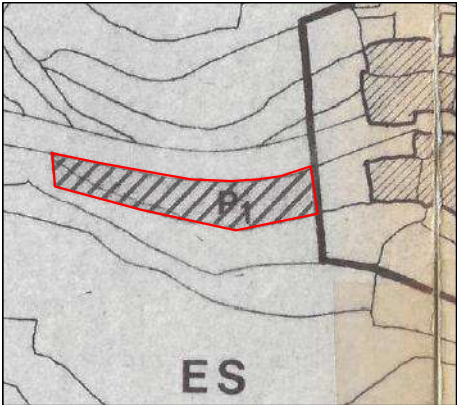






COMUNE DI BORGHETTO D'ARROSCIA

Provincia di Imperia

CENSIMENTO DEI SERVIZI ESISTENTI

SCHEDA N° 8 - PARCHEGGIO PUBBLICO (in previsione / non attuato)

FRAZIONE	MONTECALVO - CASE SOTTANE	
UBICAZIONE	VIA LA CHIESA	
ESTRATTO CARTOGRAFICO		
		
ESTRATTO FOTOGRAFICO		
		
ZONA DEL PIANO REGOLATORE GENERALE	ZONA ES - P1 - PARCHEGGIO	
DESTINAZIONE D'USO ATTUALE	AGRICOLA	
SUPERFICIE	235 mq (superficie catastale)	
NOTE		
DATA	MAGGIO 2025	



COMUNE DI BORGHETTO D'ARROSCIA

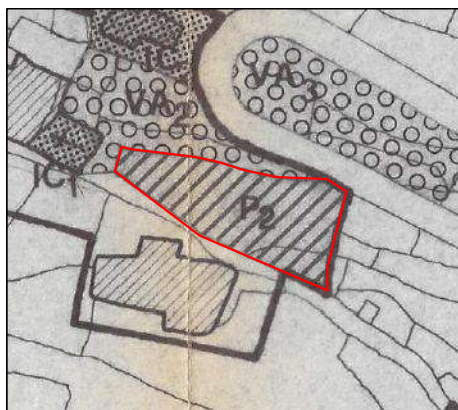
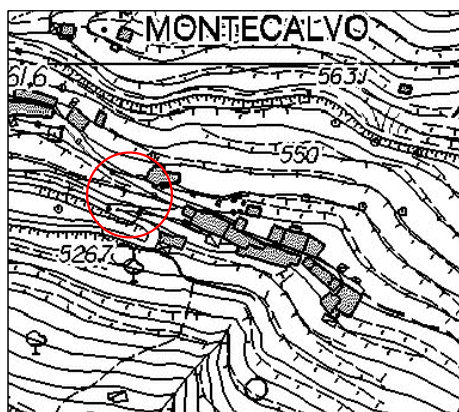
Provincia di Imperia

CENSIMENTO DEI SERVIZI ESISTENTI



SCHEDA N° 9 - PARCHEGGIO PUBBLICO

FRAZIONE	MONTECALVO
UBICAZIONE	VIA LA CHIESA

ESTRATTO CARTOGRAFICO



ESTRATTO FOTOGRAFICO



ZONA DEL PIANO REGOLATORE GENERALE	ZONA A - P2 - PARCHEGGIO
DESTINAZIONE D'USO ATTUALE	PARCHEGGIO PUBBLICO
SUPERFICIE	

NOTE

DATA	MAGGIO 2025
------	-------------



COMUNE DI BORGHETTO D'ARROSCIA

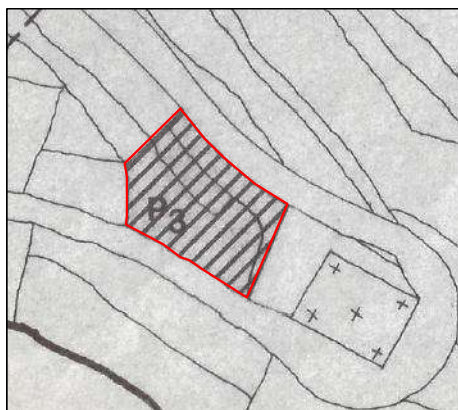
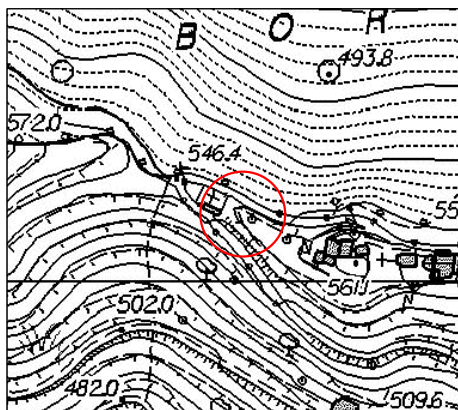
Provincia di Imperia

CENSIMENTO DEI SERVIZI ESISTENTI


SCHEDA N° 10 - PARCHEGGIO PUBBLICO (previsione)

FRAZIONE	MONTECALVO
UBICAZIONE	VIA LA CHIESA

ESTRATTO CARTOGRAFICO



ESTRATTO FOTOGRAFICO



ZONA DEL PIANO REGOLATORE GENERALE	ZONA ES - P3 - PARCHEGGIO PUBBLICO
DESTINAZIONE D'USO ATTUALE	APPEZZAMENTO DI TERRENO INCOLTO
SUPERFICIE	
NOTE	
DATA	MAGGIO 2025

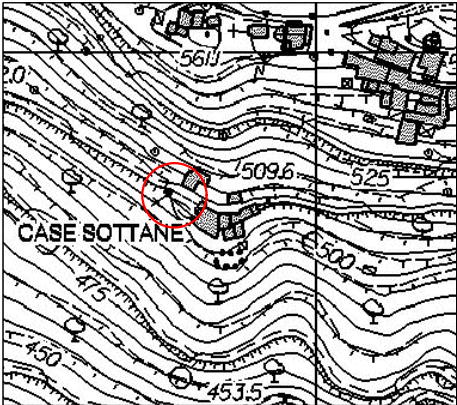
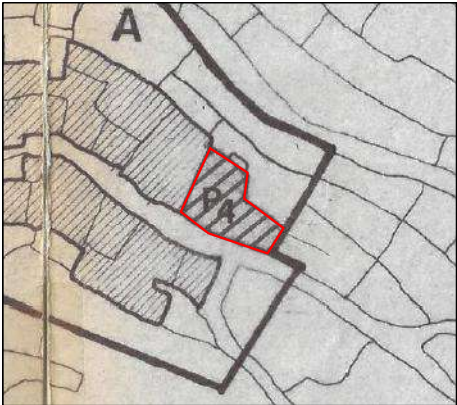






COMUNE DI BORGHETTO D'ARROSCIA

Provincia di Imperia

CENSIMENTO DEI SERVIZI ESISTENTI

SCHEDA N° 11 - PARCHEGGIO PUBBLICO

FRAZIONE	MONTECALVO - CASE SOTTANE	
UBICAZIONE	VIA LA CHIESA	
ESTRATTO CARTOGRAFICO		
		
ESTRATTO FOTOGRAFICO		
		
ZONA DEL PIANO REGOLATORE GENERALE	ZONA A - P4 - PARCHEGGIO	
DESTINAZIONE D'USO ATTUALE	PARCHEGGIO	
SUPERFICIE		
NOTE		
DATA	MAGGIO 2025	