



COMUNE DI BORGHETTO D'ARROSCIA

Provincia di Imperia

PIANO URBANISTICO COMUNALE
ai sensi dell'art. 5 della L.R. 36 / 1997

CENSIMENTO SERVIZI ESISTENTI ED IN PROGETTO **LEVERONE**

ALLEGATO
A4

Data
maggio 2025






Il sindaco pro-tempore
Dott.ssa Angela Denegri

Redattori del Piano:
Dott. Arch. Alessandro Revello
Dott. Geol. Roberto Macciò
Dott. Geol. Fabio Arrighetti

Collaboratori
Geom. Stefano Mondino

LEGENDA

-  Luoghi di interesse comune
-  aree verde attrezzato
-  parcheggi

COMUNE DI BORGHETTO D'ARROSCIA (in provincia di IMPERIA)
 PROVINCIA DI IMPERIA 17 AGG 2002

PIANO REGOLATORE GENERALE
ZONIZZAZIONE IN VARIANTE

VARIANTE REGIONALE MONTE INTERESSE LOCALE

ARMO PROVINCIA DI IMPERIA
 BORGHETTO D'ARROSCIA
 VESSALICO
 RANZO
 CASANOVA LERRONE

14 DIC 2011
 3285

ZONIZZAZIONE FRAZIONE LERRONE TAVOLA N 4
 SCALA 1:1000

DELIBERA N° IL SINDACO IL SEGRETARIO

PROGETTISTA: ARCH. MASSIMO ALLEGRO

1317
 Architetto
 ALLEGRO
 MASSIMO

LEGENDA



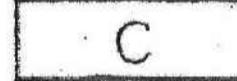

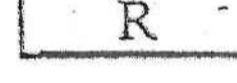
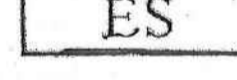
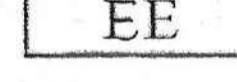






-  Zona "A" centro storico
-  Zona "B" residenziali di completamento
-  Zona "C" residenziale di espansione
-  Zona "D" attività artigianali esistenti
-  Zona "R" attività ricettive
-  Zona "ES" per agricoltura tradizionale
-  Zona "EE" attività agro-silvo-pastorali
-  Zona "VA" per verde attrezzato
-  Zona "I" per l'istruzione
-  Zona "IC" per l'interesse comune
-  Zona "P" parcheggi pubblici
-  Viabilità di progetto
-  Rettifiche di tracciati esistenti



TAVOLA MODIFICATA NEL CONSIGLIO COMUNALE DEL 24-02-97



COMUNE DI BORGHETTO D'ARROSCIA

Provincia di Imperia

CENSIMENTO DEI SERVIZI ESISTENTI

SCHEDA N° 1

FRAZIONE	LEVERONE	
UBICAZIONE	VIA PER AQUILA	
ESTRATTO CARTOGRAFICO		
ESTRATTO FOTOGRAFICO		
ZONA DEL PIANO REGOLATORE GENERALE	ZONA A - IC1 - INTERESSE COMUNE	
DESTINAZIONE D'USO ATTUALE		
SUPERFICIE		
NOTE		
DATA	MAGGIO 2025	



COMUNE DI BORGHETTO D'ARROSCIA

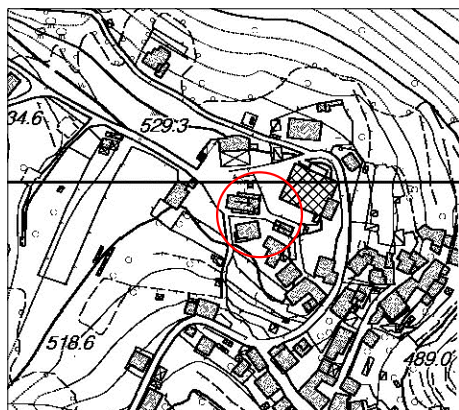
Provincia di Imperia

CENSIMENTO DEI SERVIZI ESISTENTI

SCHEDA N° 2 - CHIESA E ORATORIO

FRAZIONE	LEVERONE
UBICAZIONE	STRADA PROVINCIALE 14

ESTRATTO CARTOGRAFICO



ESTRATTO FOTOGRAFICO



ZONA DEL PIANO REGOLATORE GENERALE	ZONA A - IC2 - INTERESSE COMUNE
DESTINAZIONE D'USO ATTUALE	LUOGO ECCLESIASTICO
SUPERFICIE	
NOTE	
DATA	MAGGIO 2025



COMUNE DI BORGHETTO D'ARROSCIA

Provincia di Imperia

CENSIMENTO DEI SERVIZI ESISTENTI

SCHEDA N° 3 - CENTRO RICREATIVO

FRAZIONE	LEVERONE	
UBICAZIONE	STRADA PROVINCIALE 14	
ESTRATTO CARTOGRAFICO		
ESTRATTO FOTOGRAFICO		
ZONA DEL PIANO REGOLATORE GENERALE	ZONA A - IC3 - INTERESSE COMUNE	
DESTINAZIONE D'USO ATTUALE	LUOGO RICREATIVO	
SUPERFICIE		
NOTE		
DATA	MAGGIO 2025	

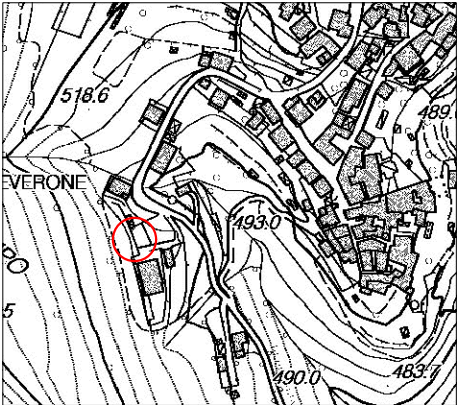
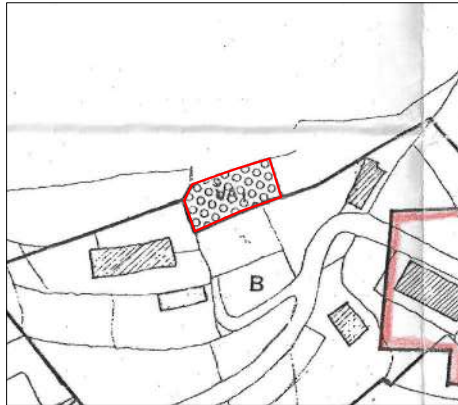






COMUNE DI BORGHETTO D'ARROSCIA

Provincia di Imperia

CENSIMENTO DEI SERVIZI ESISTENTI

SCHEDA N° 4 - VERDE ATTREZZATO (in previsione / non attuato)

FRAZIONE	LEVERONE	
UBICAZIONE	STRADA PROVINCIALE 14	
ESTRATTO CARTOGRAFICO		
		
ESTRATTO FOTOGRAFICO		
		
ZONA DEL PIANO REGOLATORE GENERALE	ZONA EE - VA1 - VERDE ATTREZZATO	
DESTINAZIONE D'USO ATTUALE	AGRICOLA	
SUPERFICIE		
NOTE		
DATA	MAGGIO 2025	

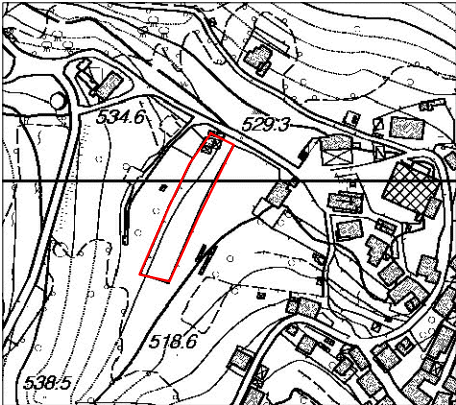



COMUNE DI BORGHETTO D'ARROSCIA

Provincia di Imperia

CENSIMENTO DEI SERVIZI ESISTENTI

SCHEDA N° 5 - VERDE ATTREZZATO

FRAZIONE	LEVERONE	
UBICAZIONE	STRADA PROVINCIALE 14	
ESTRATTO CARTOGRAFICO		
		
ESTRATTO FOTOGRAFICO		
		
ZONA DEL PIANO REGOLATORE GENERALE	ZONA C -VA2 - VERDE ATTREZZATO	
DESTINAZIONE D'USO ATTUALE	AREA GIOCHI	
SUPERFICIE		
NOTE		
DATA	MAGGIO 2025	




COMUNE DI BORGHETTO D'ARROSCIA

Provincia di Imperia

CENSIMENTO DEI SERVIZI ESISTENTI

SCHEDA N° 6 - VERDE ATTREZZATO (in previsione / non attuato)

FRAZIONE	LEVERONE	
UBICAZIONE	STRADA PROVINCIALE 14	
ESTRATTO CARTOGRAFICO		
		
ESTRATTO FOTOGRAFICO		
		
ZONA DEL PIANO REGOLATORE GENERALE	ZONA ES - VA3 - VERDE ATTREZZATO	
DESTINAZIONE D'USO ATTUALE	VERDE	
SUPERFICIE		
NOTE		
DATA	MAGGIO 2025	



COMUNE DI BORGHETTO D'ARROSCIA

Provincia di Imperia

CENSIMENTO DEI SERVIZI ESISTENTI

SCHEDA N° 7 - VERDE ATTREZZATO (in previsione / non attuato)

FRAZIONE	LEVERONE	
UBICAZIONE	STRADA PROVINCIALE 14	
ESTRATTO CARTOGRAFICO		
ESTRATTO FOTOGRAFICO		
ZONA DEL PIANO REGOLATORE GENERALE	ZONA ES - VA4 - VERDE ATTREZZATO	
DESTINAZIONE D'USO ATTUALE	VERDE	
SUPERFICIE		
NOTE		
DATA	MAGGIO 2025	



COMUNE DI BORGHETTO D'ARROSCIA

Provincia di Imperia

CENSIMENTO DEI SERVIZI ESISTENTI

SCHEDA N° 8 - VERDE ATTREZZATO (in previsione / non attuato)

FRAZIONE	LEVERONE	
UBICAZIONE	STRADA PROVINCIALE 14	
ESTRATTO CARTOGRAFICO		
		
ESTRATTO FOTOGRAFICO		
		
ZONA DEL PIANO REGOLATORE GENERALE	ZONA ES - VA5 - VERDE ATTREZZATO	
DESTINAZIONE D'USO ATTUALE	VERDE	
SUPERFICIE		
NOTE		
DATA	MAGGIO 2025	



COMUNE DI BORGHETTO D'ARROSCIA

Provincia di Imperia

CENSIMENTO DEI SERVIZI ESISTENTI

SCHEDA N° 9 - VERDE ATTREZZATO (in previsione / non attuato)

FRAZIONE	LEVERONE	
UBICAZIONE	STRADA PROVINCIALE 14	
ESTRATTO CARTOGRAFICO		
		
ESTRATTO FOTOGRAFICO		
		
ZONA DEL PIANO REGOLATORE GENERALE	ZONA ES - VA6 - VERDE ATTREZZATO	
DESTINAZIONE D'USO ATTUALE	VERDE	
SUPERFICIE		
NOTE		
DATA	MAGGIO 2025	

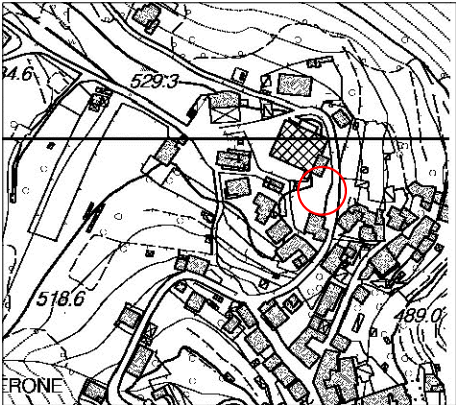







COMUNE DI BORGHETTO D'ARROSCIA

Provincia di Imperia

CENSIMENTO DEI SERVIZI ESISTENTI

SCHEDA N° 10 - PARCHEGGIO (in previsione / non attuato)

FRAZIONE	LEVERONE	
UBICAZIONE	STRADA PROVINCIALE 14	
ESTRATTO CARTOGRAFICO		
		
ESTRATTO FOTOGRAFICO		
		
ZONA DEL PIANO REGOLATORE GENERALE	ZONA ES - P1 - PARCHEGGIO	
DESTINAZIONE D'USO ATTUALE	VERDE	
SUPERFICIE		
NOTE		
DATA	MAGGIO 2025	

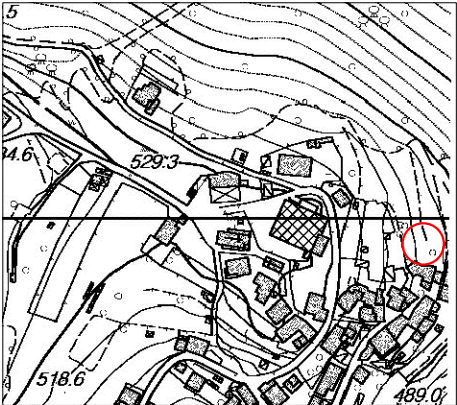
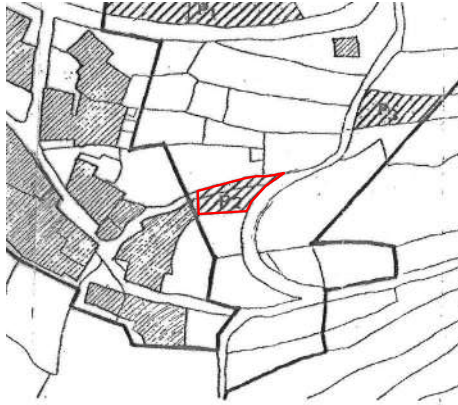






COMUNE DI BORGHETTO D'ARROSCIA

Provincia di Imperia

CENSIMENTO DEI SERVIZI ESISTENTI

SCHEDA N° 11 - PARCHEGGIO (in previsione / non attuato)

FRAZIONE	LEVERONE	
UBICAZIONE	SENTIERO PEDONALE	
ESTRATTO CARTOGRAFICO		
		
ESTRATTO FOTOGRAFICO		
		
ZONA DEL PIANO REGOLATORE GENERALE	ZONA ES - P2 - PARCHEGGIO	
DESTINAZIONE D'USO ATTUALE		
SUPERFICIE		
NOTE		
DATA	MAGGIO 2025	

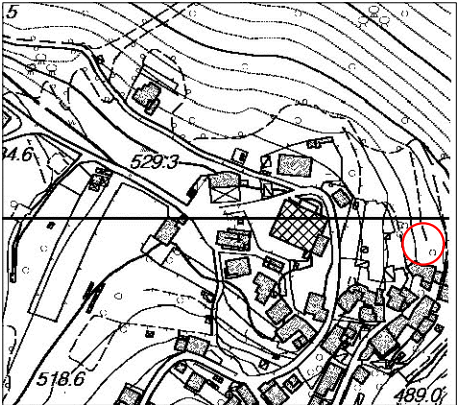
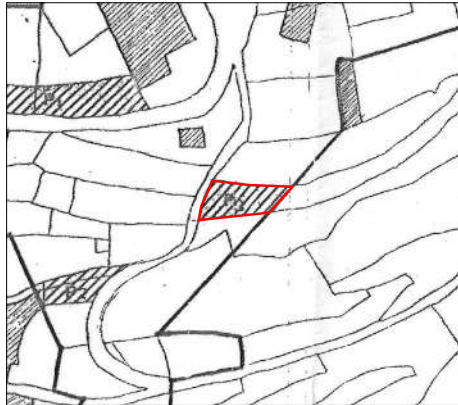






COMUNE DI BORGHETTO D'ARROSCIA

Provincia di Imperia

CENSIMENTO DEI SERVIZI ESISTENTI

SCHEDA N° 12 - PARCHEGGIO (in previsione / non attuato)

FRAZIONE	LEVERONE	
UBICAZIONE	SENTIERO PEDONALE	
ESTRATTO CARTOGRAFICO		
		
ESTRATTO FOTOGRAFICO		
		
ZONA DEL PIANO REGOLATORE GENERALE	ZONA ES - P3 - PARCHEGGIO	
DESTINAZIONE D'USO ATTUALE		
SUPERFICIE		
NOTE		
DATA	MAGGIO 2025	



COMUNE DI BORGHETTO D'ARROSCIA

Provincia di Imperia

CENSIMENTO DEI SERVIZI ESISTENTI

SCHEDA N° 13 - PARCHEGGIO (in previsione / non attuato)

FRAZIONE	LEVERONE	
UBICAZIONE	STRADA PROVINCIALE 14	
ESTRATTO CARTOGRAFICO		
		
ESTRATTO FOTOGRAFICO		
		
ZONA DEL PIANO REGOLATORE GENERALE	ZONA ES - P4 - PARCHEGGIO	
DESTINAZIONE D'USO ATTUALE	SEDE SERBATOIO GPL	
SUPERFICIE		
NOTE		
DATA	MAGGIO 2025	

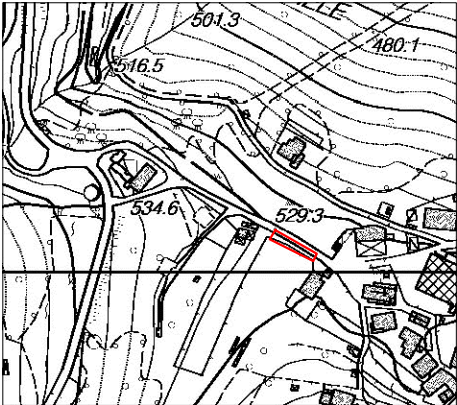
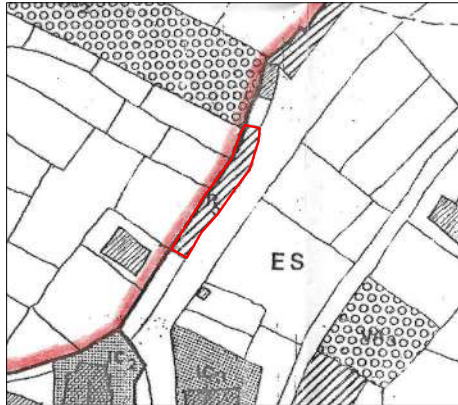






COMUNE DI BORGHETTO D'ARROSCIA

Provincia di Imperia

CENSIMENTO DEI SERVIZI ESISTENTI

SCHEDA N° 14 - PARCHEGGIO

FRAZIONE	LEVERONE	
UBICAZIONE	STRADA PROVINCIALE 14	
ESTRATTO CARTOGRAFICO		
		
ESTRATTO FOTOGRAFICO		
		
ZONA DEL PIANO REGOLATORE GENERALE	ZONA ES - P5 - PARCHEGGIO	
DESTINAZIONE D'USO ATTUALE	PARCHEGGIO	
SUPERFICIE		
NOTE		
DATA	MAGGIO 2025	



COMUNE DI BORGHETTO D'ARROSCIA

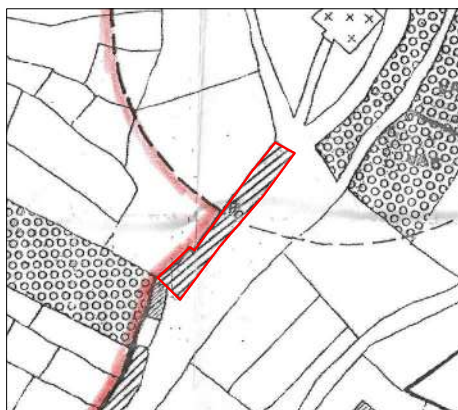
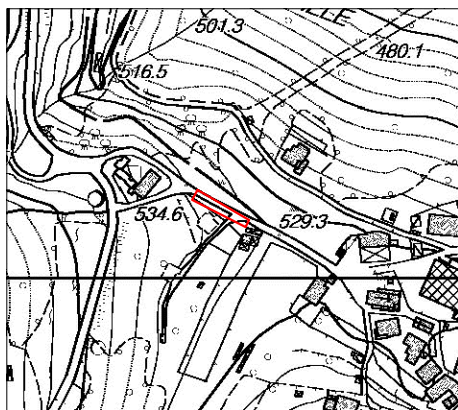
Provincia di Imperia

CENSIMENTO DEI SERVIZI ESISTENTI


SCHEDA N° 15 - PARCHEGGIO

FRAZIONE	LEVERONE
UBICAZIONE	STRADA PROVINCIALE 14

ESTRATTO CARTOGRAFICO



ESTRATTO FOTOGRAFICO



ZONA DEL PIANO REGOLATORE GENERALE	ZONA ES - P6 - PARCHEGGIO
DESTINAZIONE D'USO ATTUALE	PARCHEGGIO
SUPERFICIE	
NOTE	
DATA	MAGGIO 2025



COMUNE DI BORGHETTO D'ARROSCIA

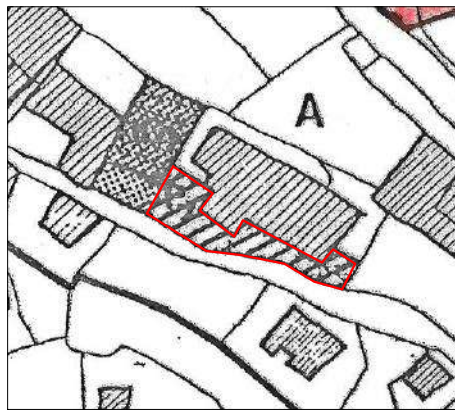
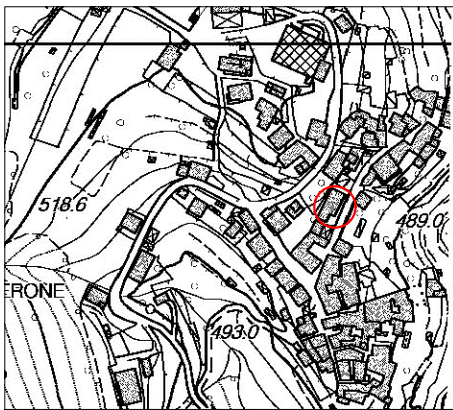
Provincia di Imperia

CENSIMENTO DEI SERVIZI ESISTENTI

SCHEDA N° 16 - PARCHEGGIO

FRAZIONE	LEVERONE
UBICAZIONE	VIA PER AQUILA

ESTRATTO CARTOGRAFICO



ESTRATTO FOTOGRAFICO



ZONA DEL PIANO REGOLATORE GENERALE	ZONA A - P7 - PARCHEGGIO
DESTINAZIONE D'USO ATTUALE	PARCHEGGIO
SUPERFICIE	
NOTE	
DATA	MAGGIO 2025



COMUNE DI BORGHETTO D'ARROSCIA

Provincia di Imperia

CENSIMENTO DEI SERVIZI ESISTENTI

SCHEDA N° 17 - PARCHEGGIO (in previsione / non attuato)

FRAZIONE	LEVERONE	
UBICAZIONE	STRADA PROVINCIALE 14	
ESTRATTO CARTOGRAFICO		
ESTRATTO FOTOGRAFICO		
ZONA DEL PIANO REGOLATORE GENERALE	ZONA ES - P8 - PARCHEGGIO	
DESTINAZIONE D'USO ATTUALE	STRADA	
SUPERFICIE		
NOTE		
DATA	MAGGIO 2025	

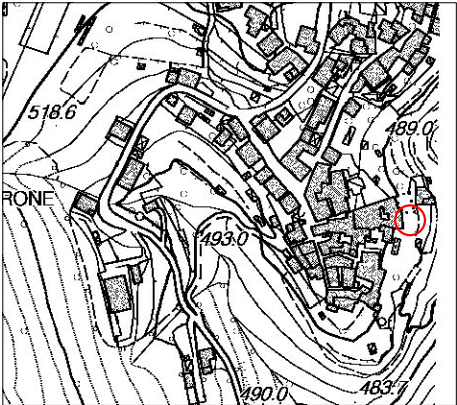
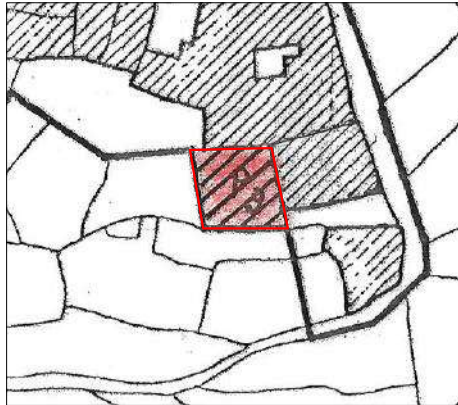






COMUNE DI BORGHETTO D'ARROSCIA

Provincia di Imperia

CENSIMENTO DEI SERVIZI ESISTENTI

SCHEDA N° 18 - PARCHEGGIO (in previsione / non attuato)

FRAZIONE	LEVERONE	
UBICAZIONE	VIA BONFIGLIO	
ESTRATTO CARTOGRAFICO		
		
ESTRATTO FOTOGRAFICO		
		
ZONA DEL PIANO REGOLATORE GENERALE	ZONA A - P9 - PARCHEGGIO	
DESTINAZIONE D'USO ATTUALE		
SUPERFICIE		
NOTE		
DATA	MAGGIO 2025	

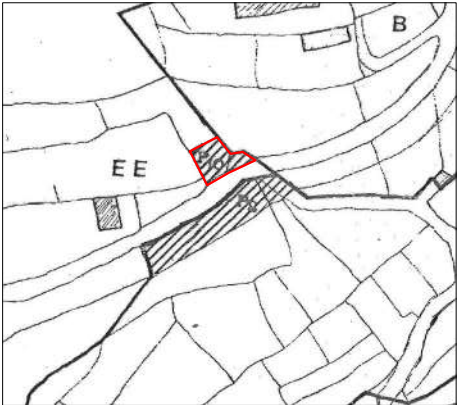




COMUNE DI BORGHETTO D'ARROSCIA

Provincia di Imperia

CENSIMENTO DEI SERVIZI ESISTENTI

SCHEDA N° 19 - PARCHEGGIO

FRAZIONE	LEVERONE	
UBICAZIONE	STRADA PROVINCIALE 14	
ESTRATTO CARTOGRAFICO		
		
ESTRATTO FOTOGRAFICO		
		
ZONA DEL PIANO REGOLATORE GENERALE	ZONA EE - P10 - PARCHEGGIO	
DESTINAZIONE D'USO ATTUALE	PARCHEGGIO	
SUPERFICIE		
NOTE		
DATA	MAGGIO 2025	