



COMUNE DI BORGHETTO D'ARROSCIA

Provincia di Imperia

PIANO URBANISTICO COMUNALE
ai sensi dell'art. 5 della L.R. 36 / 1997

CENSIMENTO SERVIZI ESISTENTI ED IN PROGETTO **GAZZO**

ALLEGATO
A3

Data
maggio 2025



Il sindaco pro-tempore
Dott.ssa Angela Denegri

Redattori del Piano:
Dott. Arch. Alessandro Revello
Dott. Geol. Roberto Macciò
Dott. Geol. Fabio Arrighetti

Collaboratori
Geom. Stefano Mondino



LEGENDA

- Luoghi di interesse comune
- aree verde attrezzato
- parcheggi

LEGENDA

- A Zona "A" centro storico
- B Zona "B" residenziali di completamento
- C Zona "C" residenziale di espansione
- D Zona "D" attività artigianali esistenti
- R Zona "R" attività ricettive
- ES Zona "ES" per agricoltura tradizionale
- EE Zona "EE" attività agro-silvo-pastorali
- VA Zona "VA" per verde attrezzato
- I Zona "I" per l'istruzione
- IC Zona "IC" per l'interesse comune
- P Zona "P" parcheggi pubblici
- Viabilità di progetto
- - - - - Rettifiche di tracciati esistenti

REGIONE LIGURIA
 SETTORE URBANISTICA
 Al piano è in vigore dal 17/03/2008
 4.1.196. n. 15 si attesta che il
 presente documento - allegato al
 Decreto del Presidente della Giunta
 Regionale n. 1000 del 17/03/2008
 e composto da n. foglio e
 allegato in atti.
 Genova, il 17 GEN. 2008
 (Prof.ssa Daniela...)

COMUNE DI BORGHETTO D'ARROSCIA
PROVINCIA DI IMPERIA

PIANO REGOLATORE GENERALE

REGIONE PIEMONTE

TAVOLA
N 3
SCALA 1:2000

ZONIZZAZIONE
FRAZIONE GAZZO

DELIBERA N° 3 del 17/03/2008
 IL SINDACO: Ferreri Mauro
 IL SEGRETARIO: [Signature]

PROGETTISTA: ARCH. MASSIMO ALLEGRO
 Si attesta che il presente documento è stato
 elaborato dal progettista in conformità al
 comma 2 dell'art. 17 della legge n. 488 del 17/03/1999
 in data 17/03/2008
 Genova (M. L. Allegro)

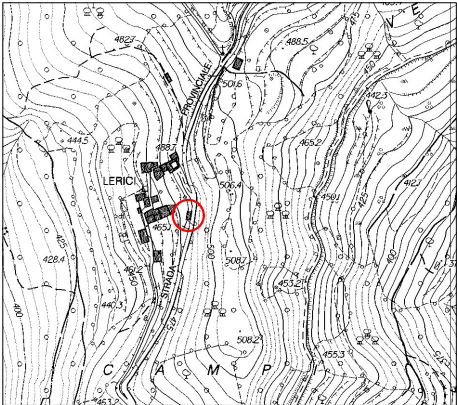
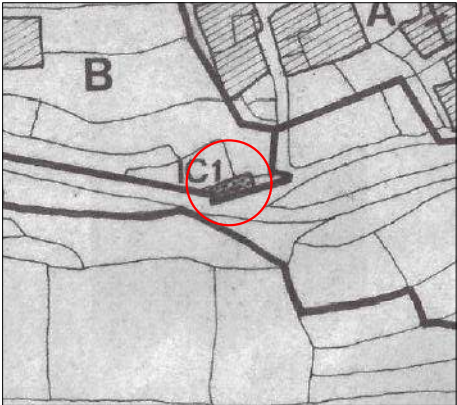






COMUNE DI BORGHETTO D'ARROSCIA

Provincia di Imperia

CENSIMENTO DEI SERVIZI ESISTENTI

SCHEDA N° 1 - CAPPELLA

FRAZIONE	GAZZO - BORGATA LERICI	
UBICAZIONE		
ESTRATTO CARTOGRAFICO		
		
ESTRATTO FOTOGRAFICO		
		
ZONA DEL PIANO REGOLATORE GENERALE	ZONA B - IC1 - INTERESSE COMUNE	
DESTINAZIONE D'USO ATTUALE	LUOGO ECCLESIASTICO	
SUPERFICIE		
NOTE		
DATA	MAGGIO 2025	



COMUNE DI BORGHETTO D'ARROSCIA

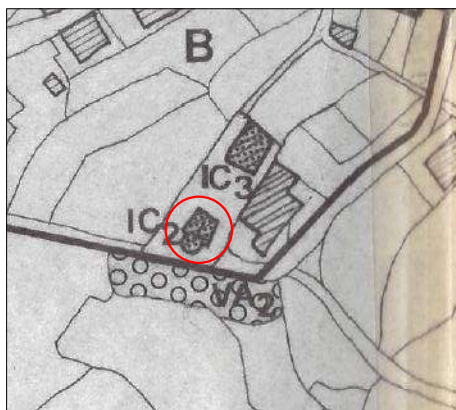
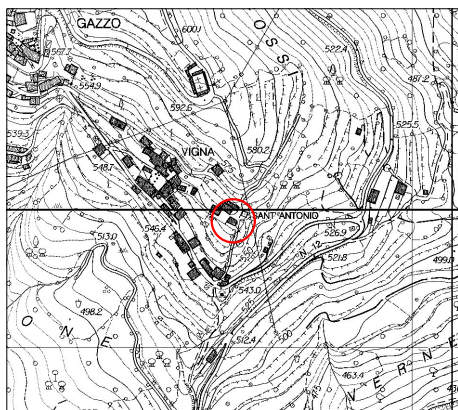
Provincia di Imperia

CENSIMENTO DEI SERVIZI ESISTENTI

SCHEDA N° 2 - CHIESA

FRAZIONE	GAZZO - BORGATA VIGNA
UBICAZIONE	BORGO GAZZO

ESTRATTO CARTOGRAFICO



ESTRATTO FOTOGRAFICO



ZONA DEL PIANO REGOLATORE GENERALE	ZONA B - IC2 - INTERESSE COMUNE
DESTINAZIONE D'USO ATTUALE	LUOGO ECCLESIASTICO
SUPERFICIE	
NOTE	
DATA	MAGGIO 2025



COMUNE DI BORGHETTO D'ARROSCIA

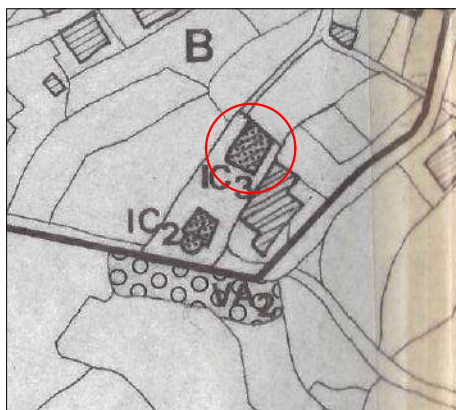
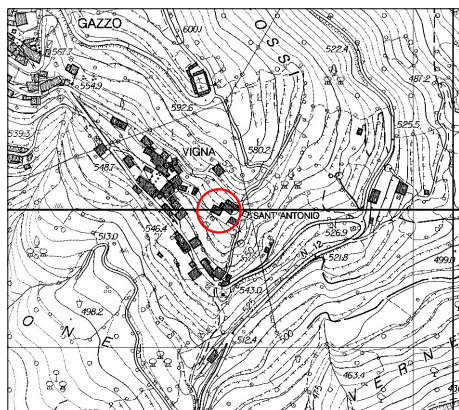
Provincia di Imperia

CENSIMENTO DEI SERVIZI ESISTENTI


SCHEDA N° 3 - IMMOBILE

FRAZIONE	GAZZO - BORGATA VIGNA
UBICAZIONE	BORGO GAZZO

ESTRATTO CARTOGRAFICO



ESTRATTO FOTOGRAFICO



ZONA DEL PIANO REGOLATORE GENERALE	ZONA B - IC3 - INTERESSE COMUNE
DESTINAZIONE D'USO ATTUALE	
SUPERFICIE	
NOTE	
DATA	MAGGIO 2025




COMUNE DI BORGHETTO D'ARROSCIA

Provincia di Imperia

CENSIMENTO DEI SERVIZI ESISTENTI

SCHEDA N° 4 - CHIESA

FRAZIONE	GAZZO - BORGATA VIGNA	
UBICAZIONE	BORGO GAZZO	
ESTRATTO CARTOGRAFICO		
		
ESTRATTO FOTOGRAFICO		
		
ZONA DEL PIANO REGOLATORE GENERALE	ZONA ES - IC4 - INTERESSE COMUNE	
DESTINAZIONE D'USO ATTUALE	LUOGO ECCLESIASTICO	
SUPERFICIE		
NOTE		
DATA	MAGGIO 2025	

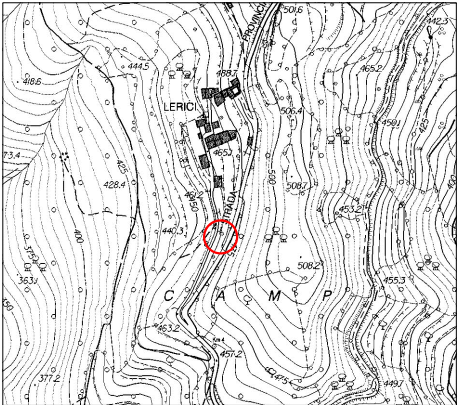
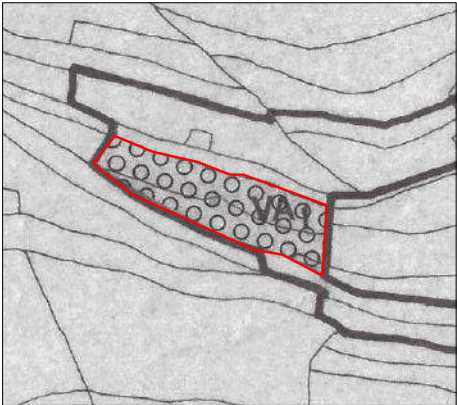






COMUNE DI BORGHETTO D'ARROSCIA

Provincia di Imperia

CENSIMENTO DEI SERVIZI ESISTENTI

SCHEDA N° 5 - VERDE ATTREZZATO (in previsione / non attuato)

FRAZIONE	GAZZO - BORGATA LERICI	
UBICAZIONE		
ESTRATTO CARTOGRAFICO		
		
ESTRATTO FOTOGRAFICO		
		
ZONA DEL PIANO REGOLATORE GENERALE	ZONA ES - VA1 - VERDE ATTREZZATO	
DESTINAZIONE D'USO ATTUALE		
SUPERFICIE		
NOTE		
DATA	MAGGIO 2025	

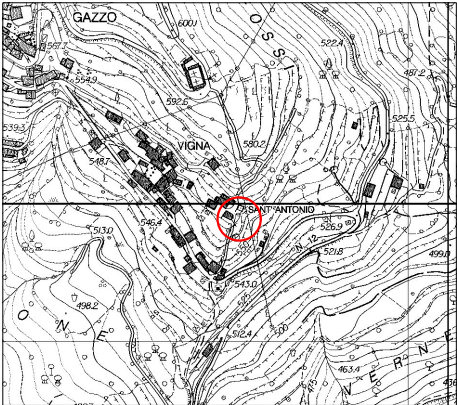
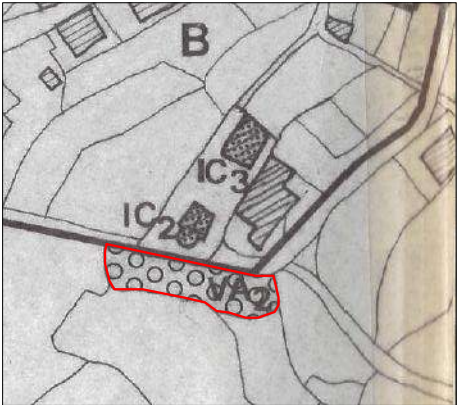






COMUNE DI BORGHETTO D'ARROSCIA

Provincia di Imperia

CENSIMENTO DEI SERVIZI ESISTENTI

SCHEDA N° 6 - VERDE ATTREZZATO (in previsione / non attuato)

FRAZIONE	GAZZO - BORGATA VIGNA	
UBICAZIONE	BORGO GAZZO	
ESTRATTO CARTOGRAFICO		
		
ESTRATTO FOTOGRAFICO		
		
ZONA DEL PIANO REGOLATORE GENERALE	ZONA ES - VA2 - VERDE ATTREZZATO	
DESTINAZIONE D'USO ATTUALE		
SUPERFICIE		
NOTE		
DATA	MAGGIO 2025	



COMUNE DI BORGHETTO D'ARROSCIA

Provincia di Imperia

CENSIMENTO DEI SERVIZI ESISTENTI

SCHEDA N° 7 - VERDE ATTREZZATO (in previsione / non attuato)

FRAZIONE	GAZZO - BORGATA VIGNA	
UBICAZIONE	BORGO GAZZO	
ESTRATTO CARTOGRAFICO		
		
ESTRATTO FOTOGRAFICO		
		
ZONA DEL PIANO REGOLATORE GENERALE	ZONA ES - VA3 - VERDE ATTREZZATO	
DESTINAZIONE D'USO ATTUALE	AREA GERBIDA	
SUPERFICIE		
NOTE		
DATA	MAGGIO 2025	



COMUNE DI BORGHETTO D'ARROSCIA

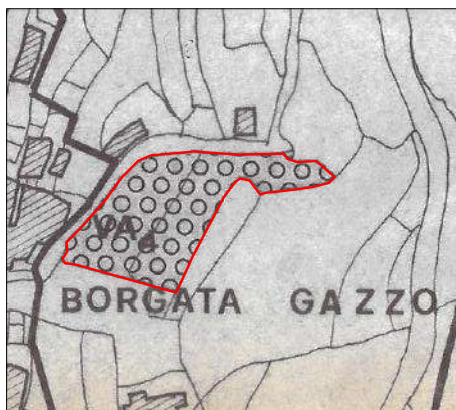
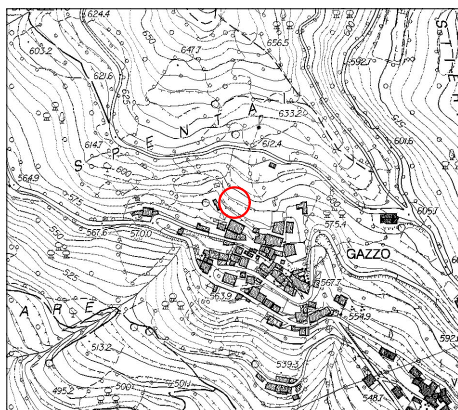
Provincia di Imperia

CENSIMENTO DEI SERVIZI ESISTENTI

SCHEDA N° 8 - VERDE ATTREZZATO (in previsione / non attuato)

FRAZIONE	GAZZO - BORGATA VIGNA
UBICAZIONE	BORGO GAZZO

ESTRATTO CARTOGRAFICO



ESTRATTO FOTOGRAFICO



ZONA DEL PIANO REGOLATORE GENERALE	ZONA ES - VA4 - VERDE ATTREZZATO
DESTINAZIONE D'USO ATTUALE	
SUPERFICIE	
NOTE	
DATA	MAGGIO 2025

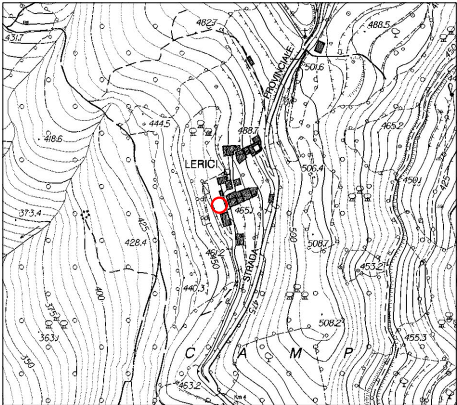
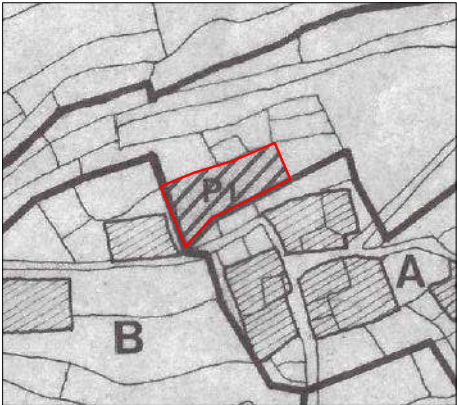






COMUNE DI BORGHETTO D'ARROSCIA

Provincia di Imperia

CENSIMENTO DEI SERVIZI ESISTENTI

SCHEDA N° 9 - PARCHEGGIO (in previsione / non attuato)

FRAZIONE	GAZZO - BORGATA LERICI	
UBICAZIONE		
ESTRATTO CARTOGRAFICO		
		
ESTRATTO FOTOGRAFICO		
		
ZONA DEL PIANO REGOLATORE GENERALE	ZONA ES - P1 - PARCHEGGIO	
DESTINAZIONE D'USO ATTUALE		
SUPERFICIE		
NOTE		
DATA	MAGGIO 2025	


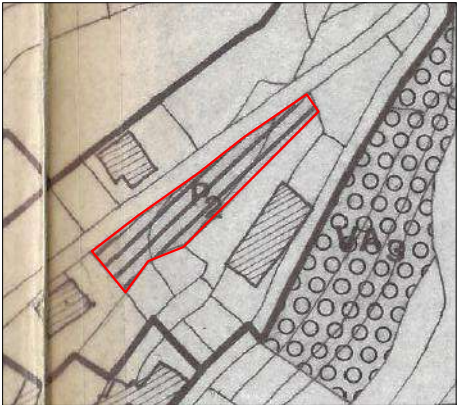






COMUNE DI BORGHETTO D'ARROSCIA

Provincia di Imperia

CENSIMENTO DEI SERVIZI ESISTENTI

SCHEDA N° 10 - PARCHEGGIO (in previsione / non attuato)

FRAZIONE	GAZZO - BORGATA VIGNA	
UBICAZIONE	BORGO GAZZO	
ESTRATTO CARTOGRAFICO		
		
ESTRATTO FOTOGRAFICO		
		
ZONA DEL PIANO REGOLATORE GENERALE	ZONA B - P2 - PARCHEGGIO	
DESTINAZIONE D'USO ATTUALE	VERDE	
SUPERFICIE		
NOTE		
DATA	MAGGIO 2025	









COMUNE DI BORGHETTO D'ARROSCIA

Provincia di Imperia

CENSIMENTO DEI SERVIZI ESISTENTI

SCHEDA N° 11 - PARCHEGGIO (in previsione / non attuato)

FRAZIONE	GAZZO - BORGATA VIGNA	
UBICAZIONE	BORGO GAZZO	
ESTRATTO CARTOGRAFICO		
		
ESTRATTO FOTOGRAFICO		
		
ZONA DEL PIANO REGOLATORE GENERALE	ZONA B - P3 - PARCHEGGIO	
DESTINAZIONE D'USO ATTUALE	AREA AGRICOLA	
SUPERFICIE		
NOTE		
DATA	MAGGIO 2025	



COMUNE DI BORGHETTO D'ARROSCIA

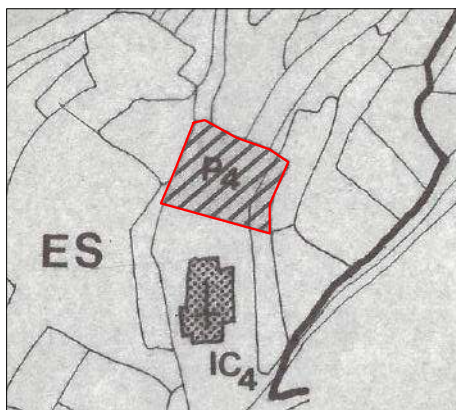
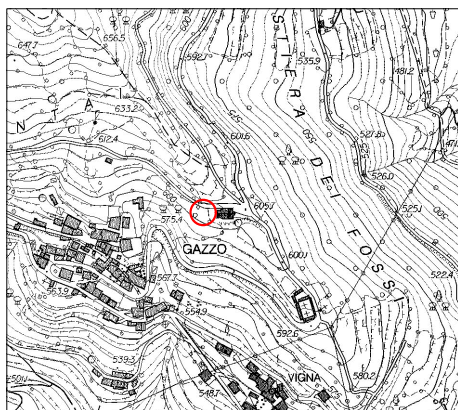
Provincia di Imperia

CENSIMENTO DEI SERVIZI ESISTENTI

SCHEDA N° 12 - PARCHEGGIO (in previsione / non attuato)

FRAZIONE	GAZZO - BORGATA VIGNA
UBICAZIONE	BORGO GAZZO

ESTRATTO CARTOGRAFICO



ESTRATTO FOTOGRAFICO



ZONA DEL PIANO REGOLATORE GENERALE	ZONA ES - P4 - PARCHEGGIO VERDE
DESTINAZIONE D'USO ATTUALE	VERDE
SUPERFICIE	
NOTE	
DATA	MAGGIO 2025



COMUNE DI BORGHETTO D'ARROSCIA

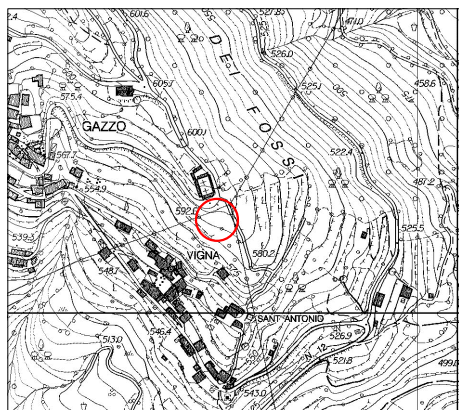
Provincia di Imperia

CENSIMENTO DEI SERVIZI ESISTENTI


SCHEDA N° 13 - PARCHEGGIO (in previsione / non attuato)

FRAZIONE	GAZZO - BORGATA VIGNA
UBICAZIONE	BORGO GAZZO

ESTRATTO CARTOGRAFICO



ESTRATTO FOTOGRAFICO



ZONA DEL PIANO REGOLATORE GENERALE	ZONA ES - P5 - PARCHEGGIO
DESTINAZIONE D'USO ATTUALE	
SUPERFICIE	
NOTE	
DATA	MAGGIO 2025