



COMUNE DI BORGHETTO D'ARROSCIA

Provincia di Imperia

PIANO URBANISTICO COMUNALE
ai sensi dell'art. 5 della L.R. 36 / 1997

CENSIMENTO SERVIZI ESISTENTI ED IN PROGETTO **GAVENOLA**

ALLEGATO
A2

Data
maggio 2025



Il sindaco pro-tempore
Dott.ssa Angela Denegri

Redattori del Piano:
Dott. Arch. Alessandro Revello
Dott. Geol. Roberto Macciò
Dott. Geol. Fabio Arrighetti

Collaboratori
Geom. Stefano Mondino

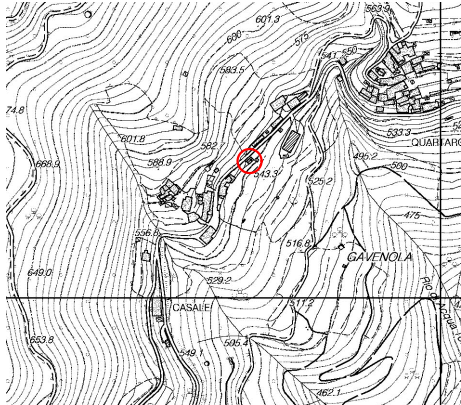
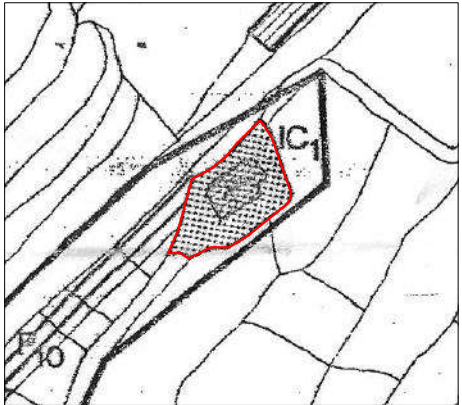






COMUNE DI BORGHETTO D'ARROSCIA

Provincia di Imperia

CENSIMENTO DEI SERVIZI ESISTENTI

SCHEDA N° 1 - CAPPELLA VOTIVA

FRAZIONE	GAVENOLA	
UBICAZIONE	BORGATA CASALE	
ESTRATTO CARTOGRAFICO		
		
ESTRATTO FOTOGRAFICO		
		
ZONA DEL PIANO REGOLATORE GENERALE	ZONA A - IC1 - INTERESSE COMUNE	
DESTINAZIONE D'USO ATTUALE	CAPPELLA VOTIVA	
SUPERFICIE	35 mq (superficie catastale)	
NOTE		
DATA	MAGGIO 2025	



COMUNE DI BORGHETTO D'ARROSCIA

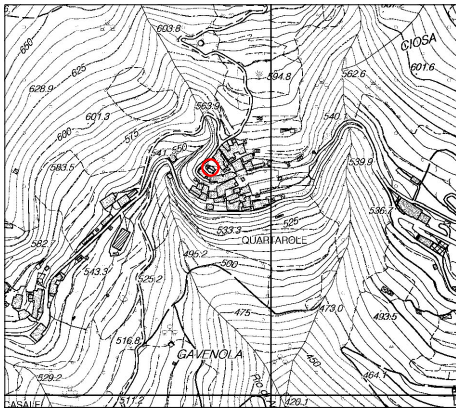
Provincia di Imperia

CENSIMENTO DEI SERVIZI ESISTENTI

SCHEDA N° 2 - CAPPELLA DI SAN PIETRO

FRAZIONE	GAVENOLA
UBICAZIONE	BORGATA QUARTAROLE

ESTRATTO CARTOGRAFICO



ESTRATTO FOTOGRAFICO



ZONA DEL PIANO REGOLATORE GENERALE	ZONA A - IC2 - INTERESSE COMUNE
DESTINAZIONE D'USO ATTUALE	CAPPELLA DI SAN PIETRO
SUPERFICIE	81 mq (superficie catastale)
NOTE	
DATA	MAGGIO 2025

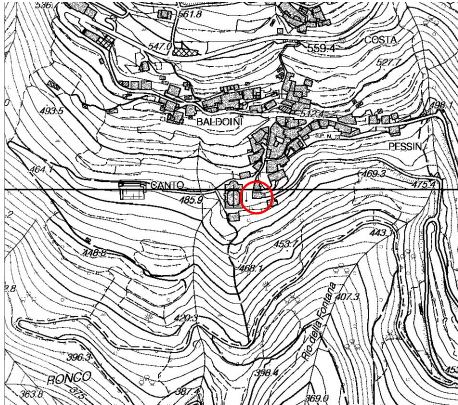
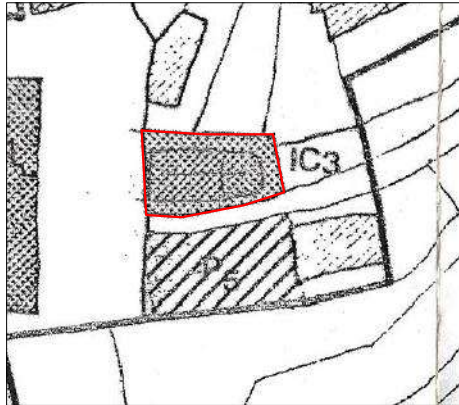






COMUNE DI BORGHETTO D'ARROSCIA

Provincia di Imperia

CENSIMENTO DEI SERVIZI ESISTENTI

SCHEDA N° 3 - ORATORIO SAN GIOVANNI

FRAZIONE	GAVENOLA	
UBICAZIONE	BORGATA CANTO	
ESTRATTO CARTOGRAFICO		
		
ESTRATTO FOTOGRAFICO		
		
ZONA DEL PIANO REGOLATORE GENERALE	ZONA A - IC3 - INTERESSE COMUNE	
DESTINAZIONE D'USO ATTUALE	LUOGO ECLESIASTICO	
SUPERFICIE	169 mq (superficie catastale)	
NOTE		
DATA	MAGGIO 2025	

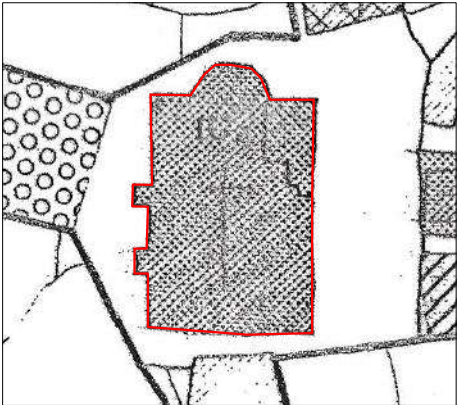






COMUNE DI BORGHETTO D'ARROSCIA

Provincia di Imperia

CENSIMENTO DEI SERVIZI ESISTENTI

SCHEDA N° 4 - CHIESA SAN COLOMBANO

FRAZIONE	GAVENOLA	
UBICAZIONE	BORGATA CANTO	
ESTRATTO CARTOGRAFICO		
		
ESTRATTO FOTOGRAFICO		
		
ZONA DEL PIANO REGOLATORE GENERALE	ZONA A - IC4 - INTERESSE COMUNE	
DESTINAZIONE D'USO ATTUALE	LUOGO ECCLESIASTICO	
SUPERFICIE	623 mq (mapp. A) - 63 (mapp. 510) (superficie catastale)	
NOTE		
DATA	MAGGIO 2025	

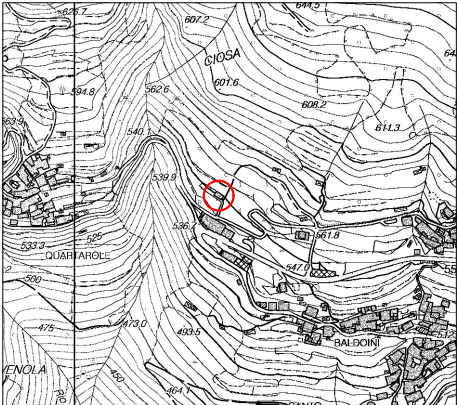


COMUNE DI BORGHETTO D'ARROSCIA

Provincia di Imperia

CENSIMENTO DEI SERVIZI ESISTENTI

SCHEDA N° 5 - CASA ACLI

FRAZIONE	GAVENOLA	
UBICAZIONE	BORGATA BALDOINI	
ESTRATTO CARTOGRAFICO		
		
ESTRATTO FOTOGRAFICO		
		
ZONA DEL PIANO REGOLATORE GENERALE	ZONA ES - IC5 - INTERESSE COMUNE	
DESTINAZIONE D'USO ATTUALE	CASA ACLI	
SUPERFICIE	373 mq (superficie catastale)	
NOTE		
DATA	MAGGIO 2025	

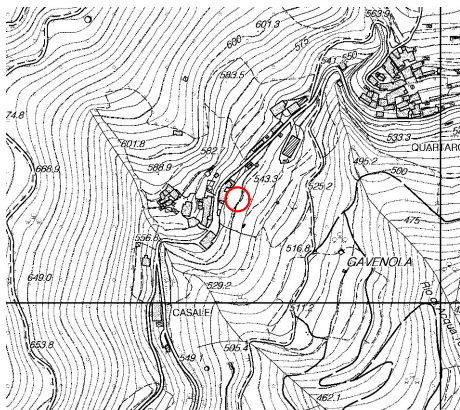
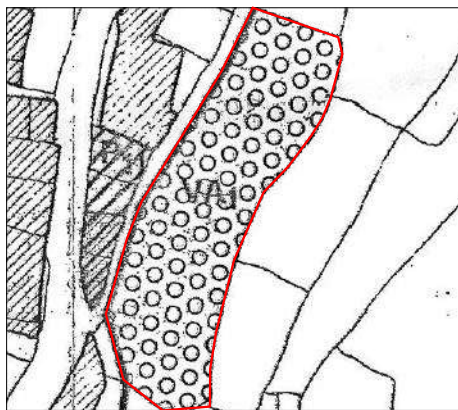






COMUNE DI BORGHETTO D'ARROSCIA

Provincia di Imperia

CENSIMENTO DEI SERVIZI ESISTENTI

SCHEDA N° 6 - AREA VERDE (in previsione / non attuato)

FRAZIONE	GAVENOLA	
UBICAZIONE	BORGATA CASALE	
ESTRATTO CARTOGRAFICO		
		
ESTRATTO FOTOGRAFICO		
		
ZONA DEL PIANO REGOLATORE GENERALE	ZONA ES - VA1 - VERDE ATTREZZATO	
DESTINAZIONE D'USO ATTUALE	AREA AGRICOLA	
SUPERFICIE	784 mq (superficie catastale)	
NOTE		
DATA	MAGGIO 2025	



COMUNE DI BORGHETTO D'ARROSCIA

Provincia di Imperia

CENSIMENTO DEI SERVIZI ESISTENTI

SCHEDA N° 7 - AREA VERDE

FRAZIONE	GAVENOLA	
UBICAZIONE	BORGATA COSTA	
ESTRATTO CARTOGRAFICO		
		
ESTRATTO FOTOGRAFICO		
		
ZONA DEL PIANO REGOLATORE GENERALE	ZONA ES - VA2 - VERDE ATTREZZATO	
DESTINAZIONE D'USO ATTUALE	AREA AGRICOLA / BOSCATI	
SUPERFICIE		
NOTE		
DATA	MAGGIO 2025	



COMUNE DI BORGHETTO D'ARROSCIA

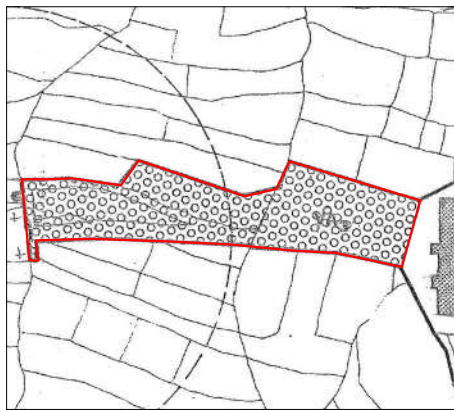
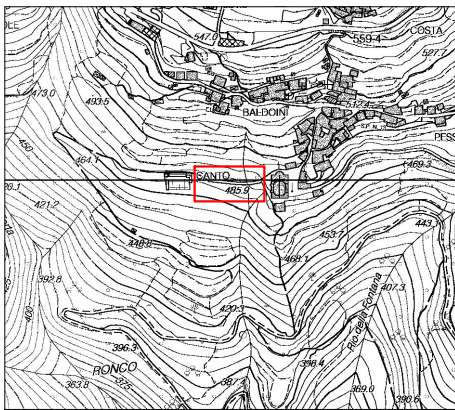
Provincia di Imperia

CENSIMENTO DEI SERVIZI ESISTENTI

SCHEDA N° 8 - AREA VERDE

FRAZIONE	GAVENOLA
UBICAZIONE	BORGATA CANTO

ESTRATTO CARTOGRAFICO



ESTRATTO FOTOGRAFICO



ZONA DEL PIANO REGOLATORE GENERALE	ZONA A - VA3 - VERDE ATTREZZATO
DESTINAZIONE D'USO ATTUALE	AREA VERDE
SUPERFICIE	
NOTE	
DATA	MAGGIO 2025



COMUNE DI BORGHETTO D'ARROSCIA

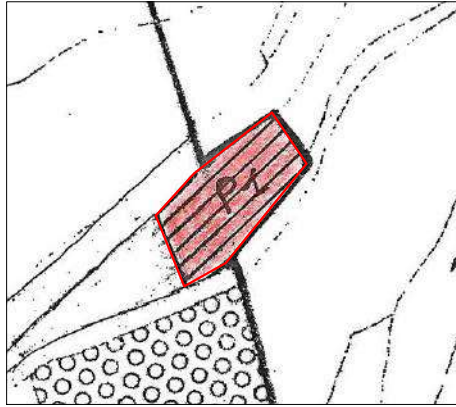
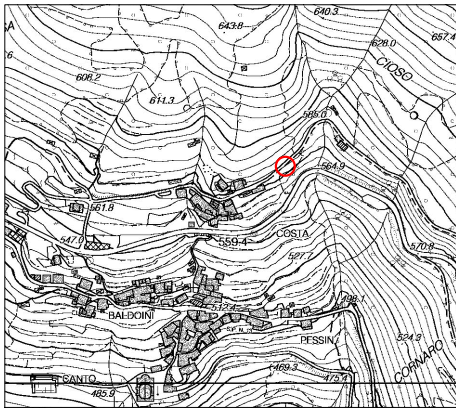
Provincia di Imperia

CENSIMENTO DEI SERVIZI ESISTENTI


SCHEDA N° 9 - PARCHEGGIO (in previsione / non attuato)

FRAZIONE	GAVENOLA
UBICAZIONE	BORGATA COSTA

ESTRATTO CARTOGRAFICO



ESTRATTO FOTOGRAFICO



ZONA DEL PIANO REGOLATORE GENERALE	ZONA ES - P1 - PARCHEGGI PUBBLICI
DESTINAZIONE D'USO ATTUALE	AREA AGRICOLA
SUPERFICIE	
NOTE	
DATA	MAGGIO 2025



COMUNE DI BORGHETTO D'ARROSCIA

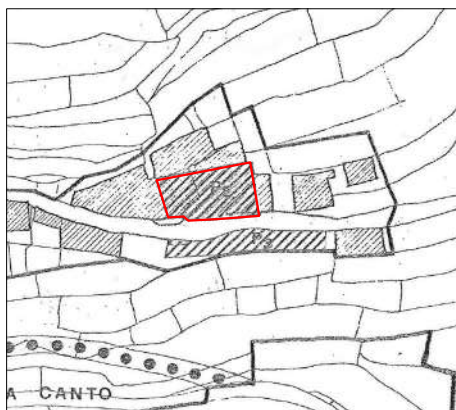
Provincia di Imperia

CENSIMENTO DEI SERVIZI ESISTENTI

SCHEDA N° 10 - PARCHEGGIO

FRAZIONE	GAVENOLA
UBICAZIONE	BORGATA CANTO - STRADA PROVINCIALE 13

ESTRATTO CARTOGRAFICO



ESTRATTO FOTOGRAFICO



ZONA DEL PIANO REGOLATORE GENERALE	ZONA A - P2 - PARCHEGGI PUBBLICI
DESTINAZIONE D'USO ATTUALE	PARCHEGGIO PUBBLICO
SUPERFICIE	166 mq (stima sommatoria superficie)
NOTE	
DATA	MAGGIO 2025



COMUNE DI BORGHETTO D'ARROSCIA

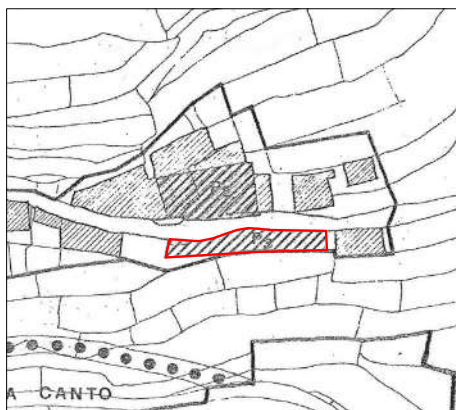
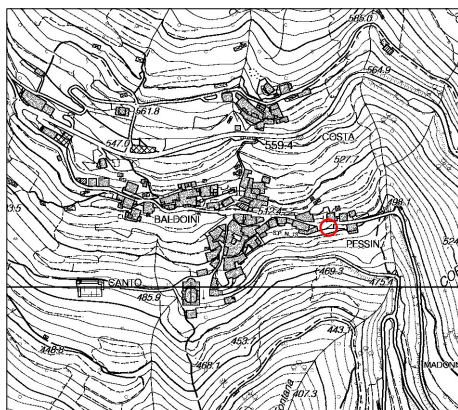
Provincia di Imperia

CENSIMENTO DEI SERVIZI ESISTENTI


SCHEDA N° 11 - PARCHEGGI

FRAZIONE	GAVENOLA
UBICAZIONE	BORGATA CANTO - STRADA PROVINCIALE 13

ESTRATTO CARTOGRAFICO



ESTRATTO FOTOGRAFICO



ZONA DEL PIANO REGOLATORE GENERALE	ZONA A - P3 - PARCHEGGI PUBBLICI
DESTINAZIONE D'USO ATTUALE	PARCHEGGI PUBBLICI
SUPERFICIE	179 mq (superficie catastale)
NOTE	
DATA	MAGGIO 2025

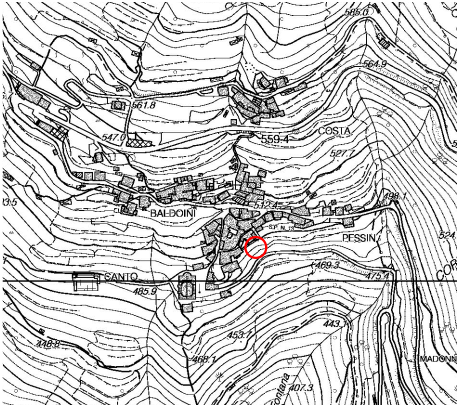
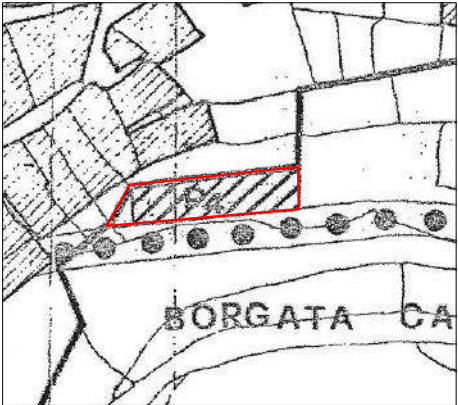






COMUNE DI BORGHETTO D'ARROSCIA

Provincia di Imperia

CENSIMENTO DEI SERVIZI ESISTENTI

SCHEDA N° 12 - PARCHEGGIO (in previsione / non attuato)

FRAZIONE	GAVENOLA	
UBICAZIONE	BORGATA CANTO	
ESTRATTO CARTOGRAFICO		
		
ESTRATTO FOTOGRAFICO		
		
ZONA DEL PIANO REGOLATORE GENERALE	ZONA ES - P4 - PARCHEGGI PUBBLICI	
DESTINAZIONE D'USO ATTUALE	AREA AGRICOLA	
SUPERFICIE		
NOTE		
DATA	MAGGIO 2025	

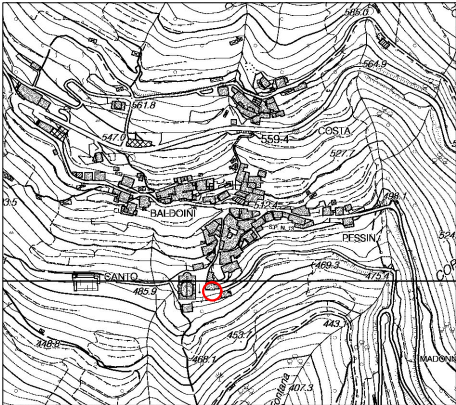
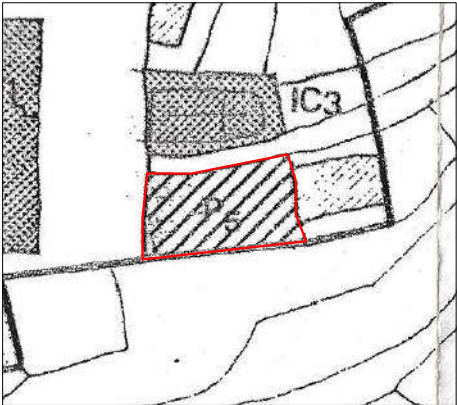






COMUNE DI BORGHETTO D'ARROSCIA

Provincia di Imperia

CENSIMENTO DEI SERVIZI ESISTENTI

SCHEDA N° 13 - PARCHEGGIO (in previsione / non attuato)

FRAZIONE	GAVENOLA	
UBICAZIONE	BORGATA CANTO	
ESTRATTO CARTOGRAFICO		
		
ESTRATTO FOTOGRAFICO		
		
ZONA DEL PIANO REGOLATORE GENERALE	ZONA A - P5 - PARCHEGGI PUBBLICI	
DESTINAZIONE D'USO ATTUALE	AREA AGRICOLA	
SUPERFICIE	215 mq (superficie catastale)	
NOTE		
DATA	MAGGIO 2025	



COMUNE DI BORGHETTO D'ARROSCIA

Provincia di Imperia

CENSIMENTO DEI SERVIZI ESISTENTI

SCHEDA N° 14 - PARCHEGGIO

FRAZIONE	GAVENOLA	
UBICAZIONE	BORGATA BALDOINI	
ESTRATTO CARTOGRAFICO		
		
ESTRATTO FOTOGRAFICO		
		
ZONA DEL PIANO REGOLATORE GENERALE	ZONA ES - P6 - PARCHEGGI PUBBLICI	
DESTINAZIONE D'USO ATTUALE	PARCHEGGIO	
SUPERFICIE	60 mq (stima superficie)	
NOTE		
DATA	MAGGIO 2025	



COMUNE DI BORGHETTO D'ARROSCIA

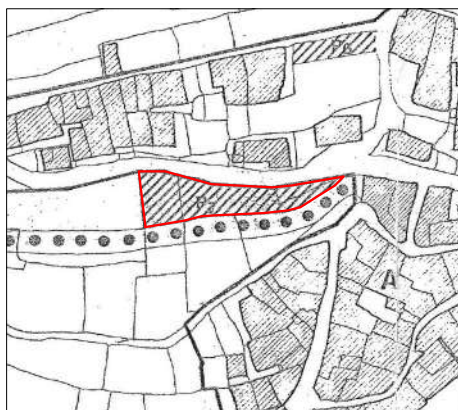
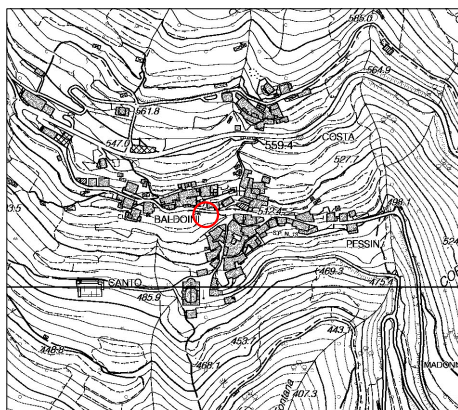
Provincia di Imperia

CENSIMENTO DEI SERVIZI ESISTENTI


SCHEDA N° 15 - PARCHEGGIO

FRAZIONE	GAVENOLA
UBICAZIONE	BORGATA BALDOINI

ESTRATTO CARTOGRAFICO



ESTRATTO FOTOGRAFICO



ZONA DEL PIANO REGOLATORE GENERALE	ZONA ES (da verificare) - P7 - PARCHEGGI PUBBLICI
DESTINAZIONE D'USO ATTUALE	PARCHEGGI PUBBLICI
SUPERFICIE	215 mq (superficie catastale)
NOTE	
DATA	MAGGIO 2025

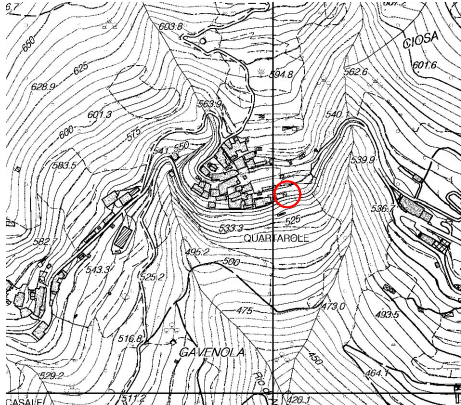
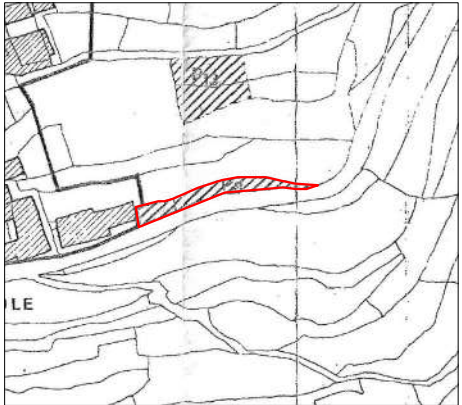






COMUNE DI BORGHETTO D'ARROSCIA

Provincia di Imperia

CENSIMENTO DEI SERVIZI ESISTENTI

SCHEDA N° 16 - PARCHEGGIO (in previsione / non attuato)

FRAZIONE	GAVENOLA	
UBICAZIONE	BORGATA QUARTAROLE	
ESTRATTO CARTOGRAFICO		
		
ESTRATTO FOTOGRAFICO		
		
ZONA DEL PIANO REGOLATORE GENERALE	ZONA ES - P8 - PARCHEGGI PUBBLICI	
DESTINAZIONE D'USO ATTUALE	AREA AGRICOLA	
SUPERFICIE	152 mq (sommatoria superficie catastale)	
NOTE		
DATA	MAGGIO 2025	

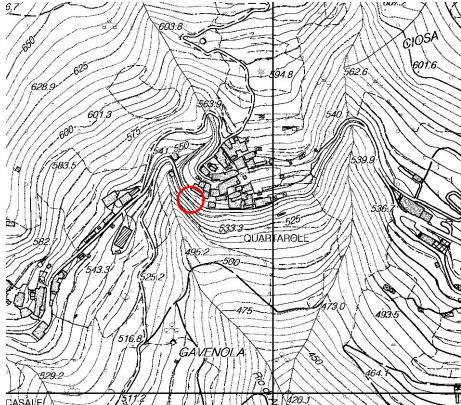
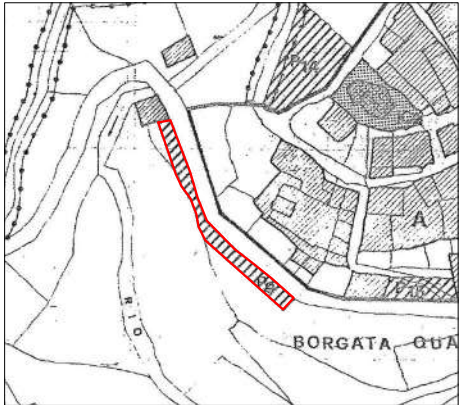






COMUNE DI BORGHETTO D'ARROSCIA

Provincia di Imperia

CENSIMENTO DEI SERVIZI ESISTENTI

SCHEDA N° 17 - PARCHEGGIO (in previsione / non attuato)

FRAZIONE	GAVENOLA	
UBICAZIONE	BORGATA QUARTAROLE	
ESTRATTO CARTOGRAFICO		
		
ESTRATTO FOTOGRAFICO		
		
ZONA DEL PIANO REGOLATORE GENERALE	ZONA ES - P9 - PARCHEGGI PUBBLICI	
DESTINAZIONE D'USO ATTUALE	AREA AGRICOLA	
SUPERFICIE		
NOTE		
DATA	MAGGIO 2025	



COMUNE DI BORGHETTO D'ARROSCIA

Provincia di Imperia

CENSIMENTO DEI SERVIZI ESISTENTI

SCHEDA N° 18 - PARCHEGGIO (parzialmente non attuato)

FRAZIONE	GAVENOLA	
UBICAZIONE	BORGATA CASALE	
ESTRATTO CARTOGRAFICO		
		
ESTRATTO FOTOGRAFICO		
		
ZONA DEL PIANO REGOLATORE GENERALE	ZONA A - P10 - PARCHEGGI PUBBLICI	
DESTINAZIONE D'USO ATTUALE	PARCHEGGIO (parte) - ZONA AGRICOLA (parte)	
SUPERFICIE	65 mq (569) - 58 (492) - 44 (204) (superficie catastale)	
NOTE		
DATA	MAGGIO 2025	

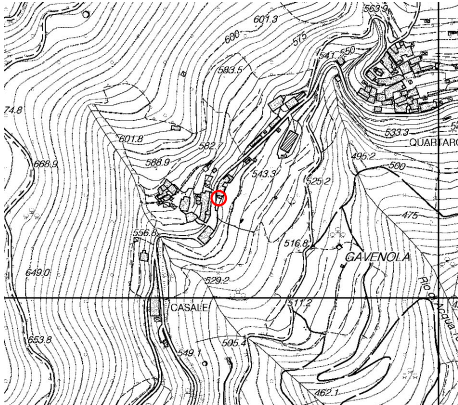
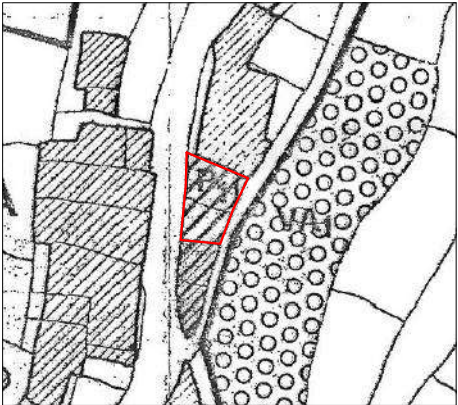






COMUNE DI BORGHETTO D'ARROSCIA

Provincia di Imperia

CENSIMENTO DEI SERVIZI ESISTENTI

SCHEDA N° 19 - PARCHEGGIO

FRAZIONE	GAVENOLA	
UBICAZIONE	BORGATA CASALE	
ESTRATTO CARTOGRAFICO		
		
ESTRATTO FOTOGRAFICO		
		
ZONA DEL PIANO REGOLATORE GENERALE	ZONA A - P11 - PARCHEGGI PUBBLICI	
DESTINAZIONE D'USO ATTUALE	PARCHEGGIO	
SUPERFICIE	25 mq (superficie catastale)	
NOTE		
DATA	MAGGIO 2025	



COMUNE DI BORGHETTO D'ARROSCIA

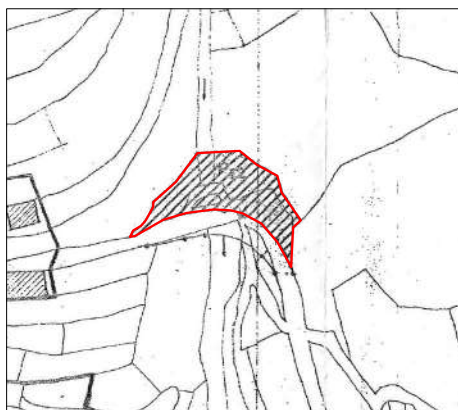
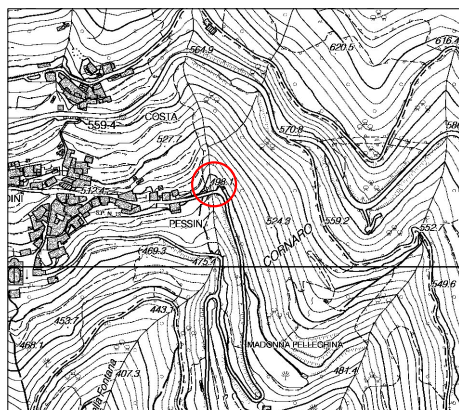
Provincia di Imperia

CENSIMENTO DEI SERVIZI ESISTENTI


SCHEDA N° 20 - PARCHEGGIO

FRAZIONE	GAVENOLA
UBICAZIONE	BORGATA CANTO

ESTRATTO CARTOGRAFICO



ESTRATTO FOTOGRAFICO



ZONA DEL PIANO REGOLATORE GENERALE	ZONA EE - P12 - PARCHEGGI PUBBLICI
DESTINAZIONE D'USO ATTUALE	PARCHEGGI PUBBLICI
SUPERFICIE	177 mq (superficie catastale)
NOTE	
DATA	MAGGIO 2025



COMUNE DI BORGHETTO D'ARROSCIA

Provincia di Imperia

CENSIMENTO DEI SERVIZI ESISTENTI

SCHEDA N° 21 - PARCHEGGIO

FRAZIONE	GAVENOLA	
UBICAZIONE	BORGATA QUARTAROLE	
ESTRATTO CARTOGRAFICO		
		
ESTRATTO FOTOGRAFICO		
		
ZONA DEL PIANO REGOLATORE GENERALE	ZONA ES - P13 - PARCHEGGI PUBBLICI	
DESTINAZIONE D'USO ATTUALE	PARCHEGGI PUBBLICI	
SUPERFICIE	600 mq (stima sommatoria superficie catastale)	
NOTE		
DATA	MAGGIO 2025	



COMUNE DI BORGHETTO D'ARROSCIA

Provincia di Imperia

CENSIMENTO DEI SERVIZI ESISTENTI

SCHEDA N° 22 - PARCHEGGIO (in previsione / non attuato)

FRAZIONE	GAVENOLA	
UBICAZIONE	BORGATA QUARTAROLE	
ESTRATTO CARTOGRAFICO		
		
ESTRATTO FOTOGRAFICO		
		
ZONA DEL PIANO REGOLATORE GENERALE	ZONA ES - P14 - PARCHEGGI PUBBLICI	
DESTINAZIONE D'USO ATTUALE	AREA VERDE	
SUPERFICIE		
NOTE		
DATA	MAGGIO 2025	

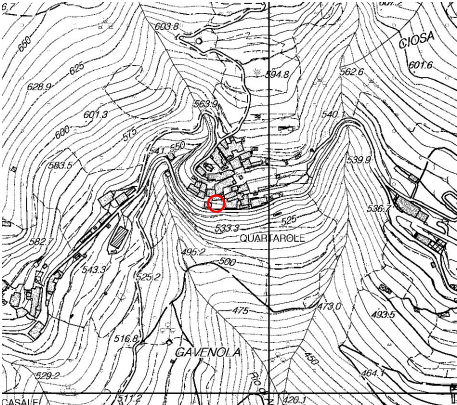




COMUNE DI BORGHETTO D'ARROSCIA

Provincia di Imperia

CENSIMENTO DEI SERVIZI ESISTENTI

SCHEDA N° 23 - PARCHEGGIO

FRAZIONE	GAVENOLA	
UBICAZIONE	BORGATA QUARTAROLE	
ESTRATTO CARTOGRAFICO		
		
ESTRATTO FOTOGRAFICO		
		
ZONA DEL PIANO REGOLATORE GENERALE	ZONA A - P15 - PARCHEGGI PUBBLICI	
DESTINAZIONE D'USO ATTUALE	VIABILITA' PUBBLICA	
SUPERFICIE	56 mq (sommatoria superficie catastale)	
NOTE		
DATA	MAGGIO 2025	

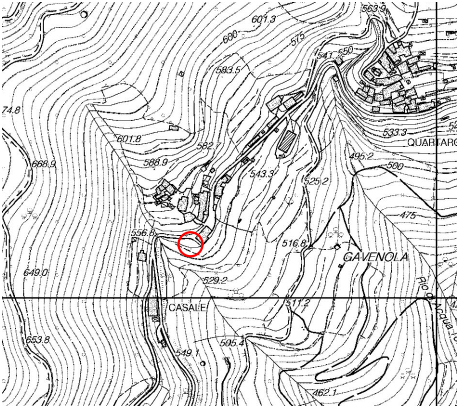
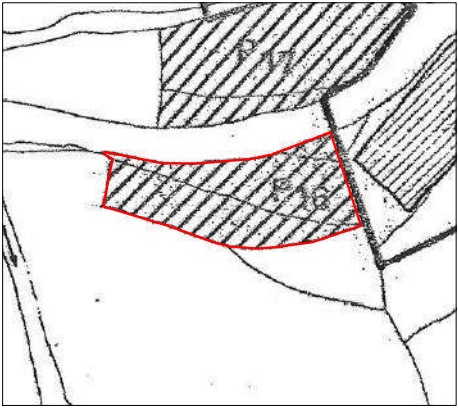






COMUNE DI BORGHETTO D'ARROSCIA

Provincia di Imperia

CENSIMENTO DEI SERVIZI ESISTENTI

SCHEDA N° 24 - PARCHEGGIO (in previsione / non attuato)

FRAZIONE	GAVENOLA	
UBICAZIONE	BORGATA CASALE	
ESTRATTO CARTOGRAFICO		
		
ESTRATTO FOTOGRAFICO		
		
ZONA DEL PIANO REGOLATORE GENERALE	ZONA ES - P16 - PARCHEGGI PUBBLICI	
DESTINAZIONE D'USO ATTUALE	AREA AGRICOLA	
SUPERFICIE		
NOTE		
DATA	MAGGIO 2025	

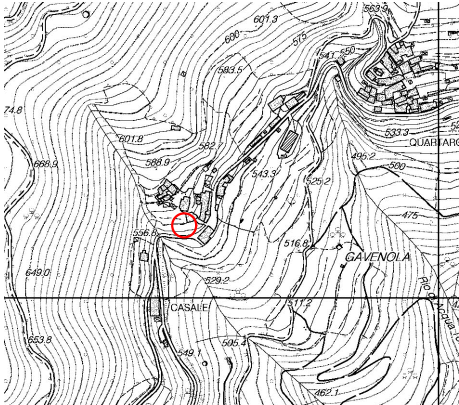
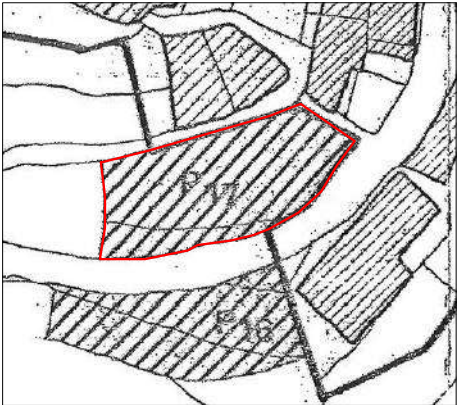






COMUNE DI BORGHETTO D'ARROSCIA

Provincia di Imperia

CENSIMENTO DEI SERVIZI ESISTENTI

SCHEDA N° 25 - PARCHEGGIO

FRAZIONE	GAVENOLA	
UBICAZIONE	BORGATA CASALE	
ESTRATTO CARTOGRAFICO		
		
ESTRATTO FOTOGRAFICO		
		
ZONA DEL PIANO REGOLATORE GENERALE	ZONA ES - P17 - PARCHEGGI PUBBLICI	
DESTINAZIONE D'USO ATTUALE	PARCHEGGIO	
SUPERFICIE	336 mq (413) - 53 mq (414)	
NOTE		
DATA	MAGGIO 2025	

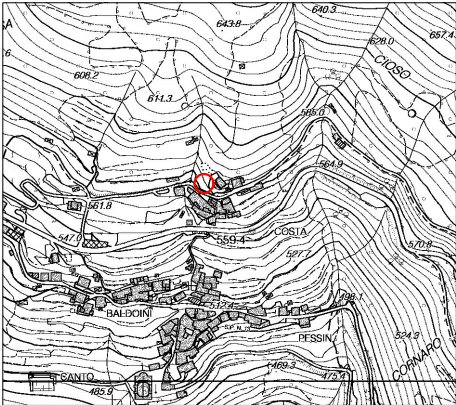
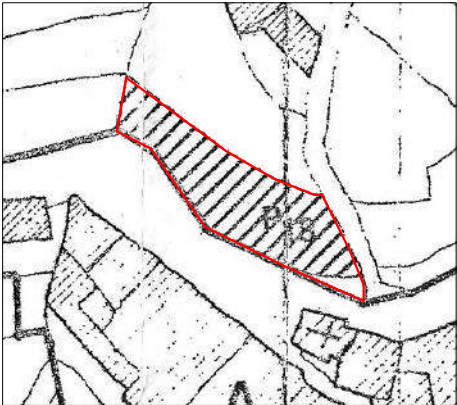






COMUNE DI BORGHETTO D'ARROSCIA

Provincia di Imperia

CENSIMENTO DEI SERVIZI ESISTENTI

SCHEDA N° 26 - PARCHEGGIO (in previsione / non attuato)

FRAZIONE	GAVENOLA	
UBICAZIONE	BORGATA COSTA	
ESTRATTO CARTOGRAFICO		
		
ESTRATTO FOTOGRAFICO		
		
ZONA DEL PIANO REGOLATORE GENERALE	ZONA ES - P18 - PARCHEGGI PUBBLICI	
DESTINAZIONE D'USO ATTUALE	AREA AGRICOLA	
SUPERFICIE		
NOTE		
DATA	MAGGIO 2025	

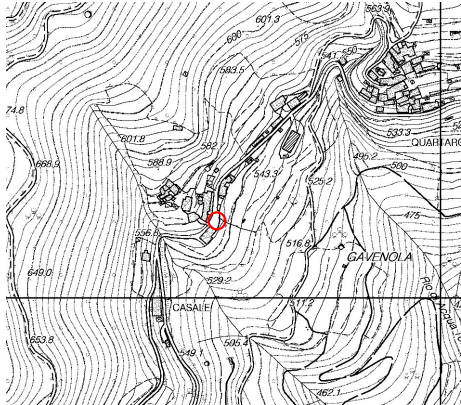
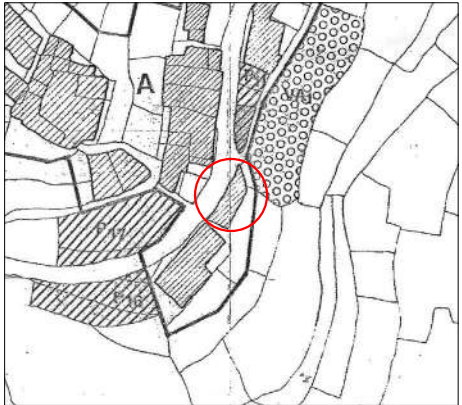






COMUNE DI BORGHETTO D'ARROSCIA

Provincia di Imperia

CENSIMENTO DEI SERVIZI ESISTENTI

SCHEDA N° 27 - PARCHEGGIO

FRAZIONE	GAVENOLA	
UBICAZIONE	BORGATA CASALE	
ESTRATTO CARTOGRAFICO		
		
ESTRATTO FOTOGRAFICO		
		
ZONA DEL PIANO REGOLATORE GENERALE	ZONA A	
DESTINAZIONE D'USO ATTUALE	PARCHEGGIO	
SUPERFICIE	336 mq (413) - 53 mq (414)	
NOTE		
DATA	MAGGIO 2025	